

Umweltkalender 2026





Weihnachts- baumabfuhr

Annahmestellen s. Übersicht vorletzte Seite






Januar 2026



Alle Abfuhrtermine für
Ihre Adresse finden Sie
auch online unter:
[www.gelsendienste.de/
abfallkalender](http://www.gelsendienste.de/abfallkalender)







	1 Do <i>Neujahr</i>					
	2 Fr			S	BD	4
	3 Sa			T	BE	5
	4 So					
	5 Mo	2		A	BF	6
	6 Di <i>Hl. Drei Könige</i>			B	BG	7
	7 Mi <i>Erster Schultag</i> Hassel, Resse, Scholven			C	BH	8
	8 Do Erle, Resser Mark, Schalke-Nord			D	BI	9
	9 Fr Beckhausen, Buer			E	BJ	10
	10 Sa					
	11 So					
	12 Mo Feldmark, Heßler, Horst	3		F	BA	1
	13 Di Bulmke-Hüllen, Bismarck, Schalke			G	BB	2
	14 Mi Altstadt, Neustadt, Rotthausen, Ückendorf / Hassel			H	BC	3
	15 Do			I	BD	4
	16 Fr			J	BE	5
	17 Sa					
	18 So					
	19 Mo	4		K	BF	6
	20 Di			L	BG	7
	21 Mi Scholven			M	BH	8
	22 Do			N	BI	9
	23 Fr			O	BJ	10
	24 Sa					
	25 So					
	26 Mo	5		P	BA	1
	27 Di			Q	BB	2
	28 Mi Erle			R	BC	3
	29 Do			S	BD	4
	30 Fr			T	BE	5
	31 Sa					

Tickets sichern unter
www.emschertainment.de





	1 So						
	2 Mo	6	A	BF	6		
	3 Di		B	BG	7		
	4 Mi Rotthausen		C	BH	8		
	5 Do		D	BI	9		
	6 Fr		E	BJ	10		
	7 Sa						
	8 So						
	9 Mo	7	F	BA	1		
	10 Di		G	BB	2		
	11 Mi		H	BC	3		
	12 Do Buer		I	BD	4		
	13 Fr		J	BE	5		
	14 Sa						
	15 So						
	16 Mo Rosenmontag	8	K	BF	6		
	17 Di		L	BG	7		
	18 Mi Schalke		M	BH	8		
	19 Do		N	BI	9		
	20 Fr		O	BJ	10		
	21 Sa						
	22 So						
	23 Mo	9	P	BA	1		
	24 Di		Q	BB	2		
	25 Mi Resse		R	BC	3		
	26 Do		S	BD	4		
	27 Fr		T	BE	5		
	28 Sa						

Alle Details und
Richtlinien zu den
Förderprogrammen der
Stadt Gelsenkirchen
finden Sie auf
[gelsenkirchen.de/
buergerservice](http://gelsenkirchen.de/buergerservice) unter
Buchstabe „F“ oder bei
Kirsten Sassning,
Tel.: 0209 169-4202,
Mail: [kirsten.sassning@
gelsenkirchen.de](mailto:kirsten.sassning@gelsenkirchen.de)



www.sparkasse-gelsenkirchen.de/energiekredit





Verschiebung der Leerungstage

Annahmestellen s. Übersicht vorletzte Seite.



März 2026



	1 So					
	2 Mo	10	A	BF	6	
	3 Di		B	BG	7	
	4 Mi Beckhausen		C	BH	8	
	5 Do		D	BI	9	
	6 Fr		E	BJ	10	
	7 Sa					
	8 So					
	9 Mo	11	F	BA	1	
	10 Di		G	BB	2	
	11 Mi Horst		H	BC	3	
	12 Do		I	BD	4	
	13 Fr		J	BE	5	
	14 Sa					
	15 So					
	16 Mo	12	K	BF	6	
	17 Di		L	BG	7	
	18 Mi Ückendorf		M	BH	8	
	19 Do		N	BI	9	
	20 Fr		O	BJ	10	
	21 Sa GEputzt					
	22 So					
	23 Mo	13	P	BA	1	
	24 Di		Q	BB	2	
	25 Mi Feldmark		R	BC	3	
	26 Do		S	BD	4	
	27 Fr		T	BE	5	
	28 Sa		A	BF	6	
	29 So Beginn der Sommerzeit					
	30 Mo Erster Ferientag	14	B	BG	7	
	31 Di		C	BH	8	

Aber vielleicht tut der eine oder die andere sich leichter, wenn sie ella schon einmal ausprobiert haben, bevor es um einen wirklich wichtigen Termin geht. Also los! Über die ella-App – erhältlich für Android und iOS – lassen sich die Roller auf einer Karte finden und buchen. Der Start ist denkbar einfach: Zunächst die ella-App herunterladen, das Kontaktformular ausfüllen, Bezahlart hinterlegen und den Führerschein sowie ein Selfie zur Authentifizierung hochladen. Vor der Fahrt den Helm samt Hygienehaube aus der Box am Roller nehmen, dann kann's auch schon losgehen.

Und das Angebot für umweltfreundliche Mobilität in der Stadt entwickelt sich immer weiter: So hat die ELE die Zahl der ella-Roller mittlerweile auf 120 erhöht. Gerade für die, die ella erst einmal ausprobieren wollen, eignen sich vielleicht die neuen Minutenpakete besonders gut. Und mit der Möglichkeit, ella auch per PayPal zu bezahlen, erfüllt die ELE nun einen Kundenwunsch der ersten Stunde.

Weitere Informationen
gibt's unter www.ele.de/ella
oder in der ella-App.




















KOMMUNIKATION

Von temporären Aufträgen bis hin zur vollständigen Übernahme Ihrer Kundenservicedienstleistungen in Ihrem Namen.



„WIR SPRECHEN UNS.“

<div><div></div><div></div></div> <div>Schadstoff-sammlung Verschiebung der Leerungstage</div> <div>Annahmestellen s. Übersicht vorletzte Seite.</div> <div><div></div><div></div><div></div><div></div></div>		<div>April 2026</div>								
	1 Mi			D	BI	9				<div>Suchen Sie noch oder parken Sie schon?</div> <div>Mit der City-App Gelsenkirchen wird Ihnen die gezielte und stressfreie Parkplatzsuche im Stadtkern von Buer deutlich vereinfacht. Rund 2.000 Stellplätze werden dort nun mithilfe von Sensoren erfasst – das sind die grauen Kästen an den Laternen, die Sie vielleicht schon bemerkt haben. Durch diese Sensoren wird erfasst, welche Parkplätze aktuell frei oder belegt sind.</div> <div>Ihre Vorteile durch das neue System:</div> <ul style="list-style-type: none">Echtzeit-Übersicht über die freien und belegten Parkplätze direkt in einer KarteNavigation zum gewählten Parkplatz (Falls dieser inzwischen belegt ist, erfolgt die automatische Weiterleitung zu einem passenden Ersatzparkplatz.)Informationen zu den örtlichen Parkregeln (zum Beispiel maximale Parkdauer oder Anwohnerparken)
	2 Do			E	BJ	10				
	3 Fr <small>Karfreitag</small>									
	4 Sa									
	5 So <small>Ostersonntag</small>									
	6 Mo <small>Ostermontag</small>	15								
	7 Di			F	BA	1				
	8 Mi			G	BB	2				
	9 Do			H	BC	3				
	10 Fr			I	BD	4				
	11 Sa			J	BE	5				
	12 So									
	13 Mo <small>Erster Schultag</small>	16		K	BF	6				<div>Und so funktioniert es:</div> <div>Einfach die City-App Gelsenkirchen im App Store oder Play Store aufs Smartphone laden, Parken in Buer starten, einen freien Parkplatz auswählen und entspannt dorthin navigieren lassen.</div> <div>Positiver Effekt: Sie reduzieren die Fahrtzeit auf der Suche nach einem Parkplatz und sparen durch das direkte Anfahren von freien Parkplätzen Benzin-kosten und Luftschadstoffe ein.</div> <div>Mehr Infos finden Sie hier: gelsenkirchen.de/parken-buer</div>
	14 Di			L	BG	7				
	15 Mi <small>Heßler</small>			M	BH	8				
	16 Do			N	BI	9				
	17 Fr			O	BJ	10				
	18 Sa									
	19 So									
	20 Mo	17		P	BA	1				
	21 Di			Q	BB	2				
	22 Mi			R	BC	3				
	23 Do <small>Buer</small>			S	BD	4				
	24 Fr			T	BE	5				
	25 Sa									
	26 So									
	27 Mo	18		A	BF	6				
	28 Di			B	BG	7				
	29 Mi <small>Bulmke-Hüllen</small>			C	BH	8				
	30 Do			D	BI	9				

Wallbox im Mehrfamilienhaus?
ELE macht das.

Jetzt informieren und
Vor-Ort-Check anfragen!



www.ele.de/wallbox-mfh





Schadstoff-sammlung



Verschiebung der Leerungstage

Annahmestellen s. Übersicht vorletzte Seite.









1

Fr

Tag der Arbeit



2

Sa

3

So

4

Mo

19

5

Di



6

Mi

Resser Mark

7

Do

8

Fr

9

Sa

10

So

11

Mo

20

12

Di



13

Mi

Bismarck

14

Do

Christi Himmelfahrt



15

Fr



16

Sa

17

So

18

Mo

21

19

Di



20

Mi

Ückendorf

21

Do

22

Fr

23

Sa

24

So

Pfingstsonntag

25

Mo

Pfingstmontag



26

Di

Ferientag





27

Mi

Hassel



28

Do



29

Fr



30

Sa

31

So

1

Fr

Tag der Arbeit



2

Sa

3

So

4

Mo

19

5

Di



6

Mi

Resser Mark

7

Do

8

Fr

9

Sa

10

So

11

Mo

20

12

Di



13

Mi

Bismarck

14

Do

Christi Himmelfahrt



15

Fr



16

Sa

17

So

18

Mo

21

19

Di



20

Mi

Ückendorf

21

Do

22

Fr

23

Sa

24

So

Pfingstsonntag

25

Mo

Pfingstmontag



26

Di

Ferientag





27

Mi

Hassel



28

Do



29

Fr



30

Sa

31

So

1

Fr

Tag der Arbeit



2

Sa

3

So

4

Mo

19

5

Di



6

Mi

Resser Mark

7

Do

8

Fr

9

Sa

10

So

11

Mo

20

12

Di



13

Mi

Bismarck

14

Do

Christi Himmelfahrt



15

Fr



16

Sa

17

So

18

Mo

21

19

Di



20

Mi

Ückendorf

21

Do

22

Fr

23

Sa

24

So

Pfingstsonntag

25

Mo

Pfingstmontag



26

Di

Ferientag





27

Mi

Hassel



28

Do



29

Fr



30

Sa

31

So

1

Fr

Tag der Arbeit



2

Sa

3

So

4

Mo

19

5

Di



6

Mi

Resser Mark

7

Do

8

Fr

9

Sa

10

So

11

Mo

20

12

Di



13

Mi

Bismarck

14

Do

Christi Himmelfahrt



15

Fr



16

Sa

17

So

18

Mo

21

19

Di



20

Mi

Ückendorf

21

Do

22

Fr

23

Sa

24

So

Pfingstsonntag

25

Mo

Pfingstmontag



26

Di

Ferientag





27

Mi

Hassel



28

Do



29

Fr



30

Sa

31

So

1

Fr

Tag der Arbeit



2

Sa

3

So

4

Mo

19

5

Di



6

Mi

Resser Mark

7

Do

8

Fr

9

Sa

10

So

11

Mo

20

12

Di



13

Mi

Bismarck

14

Do

Christi Himmelfahrt



15

Fr



16

Sa

17

So

18

Mo

21

19

Di



20

Mi

Ückendorf

21

Do

22

Fr

23

Sa

24

So

Pfingstsonntag

25

Mo

Pfingstmontag



26

Di

Ferientag





27

Mi

Hassel



28

Do



29

Fr



30

Sa

31

So

1

Fr

Tag der Arbeit



2

Sa

3

So

4

Mo

19

5

Di



6

Mi

Resser Mark

7

Do

8

Fr

9

Sa

10

So

11

Mo

20

12

Di



13

Mi

Bismarck

14

Do

Christi Himmelfahrt



15

Fr



16

Sa

17

So

18

Mo

21

19

Di



20

Mi

Ückendorf

21

Do

22

Fr

23

Sa

24

So

Pfingstsonntag

25

Mo

Pfingstmontag



26

Di

Ferientag





27

Mi

Hassel




28

Do



29

Fr



30

Sa

31

So

1

Fr

Tag der Arbeit



2

Sa

3

So

4

Mo

19

5

Di



6

Mi

Resser Mark

7

Do

8

Fr

9

Sa

10

So

11

Mo

20

12

Di



13

Mi

Bismarck

14

Do

Christi Himmelfahrt



15

Fr



16

Sa

17

So

18

Mo

21

19

Di



20

Mi

Ückendorf

21

Do

22

Fr

23

Sa

24

So

Pfingstsonntag

25

Mo

Pfingstmontag



26

Di

Ferientag





27

Mi

Hassel



28

Do



29

Fr



30

Sa

31

So

1

Fr

Tag der Arbeit



2

Sa

3

So

4

Mo

19

5

Di



6

Mi

Resser Mark

7

Do

8

Fr

9

Sa

10

So

11

Mo

20

12

Di



13

Mi

Bismarck

14

Do

Christi Himmelfahrt



15

Fr



16

Sa

17

So

18

Mo

21

19

Di



20

Mi

Ückendorf

21

Do

22

Fr

23

Sa

24

So

Pfingstsonntag

25

Mo

Pfingstmontag



26

Di

Ferientag





27

Mi

Hassel



28

Do



29

Fr



30

Sa

31

So

1

Fr

Tag der Arbeit



2

Sa

3

So

4

Mo

19

5

Di



6

Mi

Resser Mark

7

Do

8

Fr

9

Sa

10

So

11

Mo

20

12

Di



13

Mi

Bismarck

14

Do

Christi Himmelfahrt



15

Fr



16

Sa

17

So

18

Mo

21

19

Di



20

Mi

Ückendorf

21

Do

22

Fr

23

Sa

24

So

Pfingstsonntag

25

Mo

Pfingstmontag



26

Di

Ferientag





27

Mi

Hassel



28

Do



29

Fr



30

Sa

31

So

1

Fr

Tag der Arbeit



2

Sa

3

So

4

Mo

19

5

Di



6

Mi

Resser Mark

7

Do

8

Fr

9

Sa




Verschiebung der Leerungstage

Annahmestellen s. Übersicht vorletzte Seite.



Juni 2026



	1 Mo	23		F	BA	1			
	2 Di			G	BB	2			
	3 Mi Scholven			H	BC	3			
	4 Do Fronleichnam								
	5 Fr			I	BD	4			
	6 Sa			J	BE	5			
	7 So								
	8 Mo	24		K	BF	6			
	9 Di			L	BG	7			
	10 Mi			M	BH	8			
	11 Do			N	BI	9			
	12 Fr			O	BJ	10			
	13 Sa								
	14 So								
	15 Mo	25		P	BA	1			
	16 Di			Q	BB	2			
	17 Mi			R	BC	3			
	18 Do			S	BD	4			
	19 Fr			T	BE	5			
	20 Sa								
	21 So								
	22 Mo	26		A	BF	6			
	23 Di			B	BG	7			
	24 Mi			C	BH	8			
	25 Do			D	BI	9			
	26 Fr			E	BJ	10			
	27 Sa								
	28 So								
	29 Mo	27		F	BA	1			
	30 Di			G	BB	2			

Für manchen Hausbesitzer ist die Investition in die neue Heizung eine hohe Hürde. Aber das muss kein Hinderungsgrund sein. Wenn Sie mit der Rundum-sorglos-Lösung ELE heizKomfort Home umsteigen, stellt die ELE Ihnen die neue Wärmepumpe zum monatlichen Servicepreis bereit – Wartung, Reparaturen und 15 Jahre Garantie inklusive.

Sie erreichen die
ELE-Heizungsprofis
telefonisch unter
165-1850 oder per Mail
an heizung@ele.de



**Wir starten in die Freibadsaison.
Mehr Infos auf www.sport-paradies.de**

SPORT-PARADIES im Arenapark
Adenauerallee 118
45891 Gelsenkirchen
0209 95440
www.sport-paradies.de
 SportParadiesGE
 sport_paradies



Viel Spaß!

Juli 2026



1	Mi		H	BC	3			
2	Do		I	BD	4			
3	Fr		J	BE	5			
4	Sa							
5	So							
6	Mo	28	K	BF	6			
7	Di		L	BG	7			
8	Mi		M	BH	8			
9	Do		N	BI	9			
10	Fr		O	BJ	10			
11	Sa							
12	So							
13	Mo	29	P	BA	1			
14	Di		Q	BB	2			
15	Mi		R	BC	3			
16	Do		S	BD	4			
17	Fr		T	BE	5			
18	Sa							
19	So							
20	Mo	30	A	BF	6			
21	Di		B	BG	7			
22	Mi		C	BH	8			
23	Do		D	BI	9			
24	Fr		E	BJ	10			
25	Sa							
26	So							
27	Mo	31	F	BA	1			
28	Di		G	BB	2			
29	Mi		H	BC	3			
30	Do		I	BD	4			
31	Fr		J	BE	5			

Gar nicht so kompliziert

Elektroautos sind nur etwas für Eigenheimbesitzer. Richtig? Falsch! Auch für Mehrfamilienhäuser kann man oft gute Lösungen finden, um günstig und sicher Lademöglichkeiten „vor der eigenen Haustür“ zu schaffen.

Eine gute Idee ist es in jedem Fall, zunächst mit den Nachbarn zu sprechen – wenn mehrere gleichzeitig interessiert sind, wird es wahrscheinlich für den einzelnen günstiger. Für Wohnungseigentümer könnte es durchaus ein Argument sein, dadurch langfristig den Wert und die Attraktivität der Immobilie zu erhalten, auch wenn man die Lademöglichkeit gar nicht sofort nutzen will. Einfach die Vorinstallationen schon einmal mitnehmen, ehe man sie später im Alleingang viel teurer bezahlen muss.


In einem Mietobjekt geht es natürlich nicht ohne den Vermieter bzw. die Hausverwaltung. Aber das heißt ja nicht, dass es gar nicht geht. Im Gegenteil: Egal ob privater Vermieter oder größere Wohnungsgesellschaft, viele haben mittlerweile die Zeichen

der Zeit erkannt und sind bereit, sich mit diesem Thema auseinanderzusetzen. Vor allem natürlich, wenn sich mehrere gleichzeitig auf den Weg machen.

Der erste Schritt vor Ort ist in jedem Fall der Pre-Check. Die erfahrenen Fachleute der ELE beurteilen die technischen und baulichen Rahmenbedingungen und entwickeln ein Konzept für Sie. Auf dieser Basis wird im nächsten Schritt ein verbindliches Komplettangebot erstellt. Wird der Auftrag erteilt, sorgt ELE für fachgerechte Installation und Inbetriebnahme der Ladelösung. Dabei werden die aktuellen Fördermöglichkeiten ganz in Ihrem Sinne berücksichtigt – auch hier sind die Experten der ELE immer auf dem neusten Stand und sorgen dafür, dass Ihnen nichts entgeht.

In vielen Fällen ist der Einstieg in die Elektromobilität einfacher als Sie denken, egal ob Eigenheim oder Mehrfamilienhaus. Ein guter erster Schritt ist der Beratungstermin mit der ELE: telefonisch vereinbaren unter 165-2324 oder per Mail an ladetechnik@ele.de

Ist Ihr Haus bereit für eine Wärmepumpe?



Der **kostenlose** ELE Wärmepumpen-Check. Jetzt Termin vereinbaren!¹



¹ Das Angebot ist regional und mengenmäßig begrenzt, gilt nur bis zum 31.12.2026 und nur für Einfamilienhäuser. Es gelten die unter www.ele.de/wp-check beschriebenen Bedingungen und Leistungen des ELE Wärmepumpen-Checks.

August 2026



1 Sa						
2 So						
3 Mo	32	K	BF	6		
4 Di		L	BG	7		
5 Mi		M	BH	8		
6 Do		N	BI	9		
7 Fr		O	BJ	10		
8 Sa						
9 So						
10 Mo	33	P	BA	1		
11 Di		Q	BB	2		
12 Mi		R	BC	3		
13 Do		S	BD	4		
14 Fr		T	BE	5		
15 Sa						
16 So						
17 Mo	34	A	BF	6		
18 Di		B	BG	7		
19 Mi		C	BH	8		
20 Do		D	BI	9		
21 Fr		E	BJ	10		
22 Sa						
23 So						
24 Mo	35	F	BA	1		
25 Di		G	BB	2		
26 Mi		H	BC	3		
27 Do		I	BD	4		
28 Fr		J	BE	5		
29 Sa						
30 So						
31 Mo	36	K	BF	6		

Gemeinsam für ein sauberes Gelsenkirchen!

Für die einfache und wohnortnahe Entsorgung von Altglas, Altpapier und Altkleidung stehen Ihnen im Stadtgebiet von Gelsenkirchen flächendeckend Depotcontainer zur Verfügung.

Bitte beachten Sie aus Rücksicht auf die Anwohnerinnen und Anwohner die Einwurfzeiten werktags von 7:00 bis 19:00 Uhr. Falls die Container trotz der regelmäßigen Leerung einmal voll sein sollten, nutzen Sie bitte die Behälter an einem anderen Standort. Eine Übersichtskarte finden Sie online unter: www.gelsendienste.de/depotcontainer



Gerade bei größeren Mengen an Altpapier bietet sich auch eine Abgabe an unseren Wertstoffhöfen an der Adenauerallee 115 in Erle und der Wickingstraße 25b in Ückendorf an.

Öffnungszeiten:
Mo–Fr: 8:00–17:45 Uhr,
Sa: 8:30–14:45 Uhr. Hier gibt es Pressen, in die selbst große Kartonagen eingeworfen werden können, ohne sie vorher zerkleinern zu müssen.

Ihre Mithilfe zählt!

Leider werden an einigen Standplätzen immer wieder Abfälle neben oder auf den Containern abgelagert. Hierbei handelt es sich um eine Ordnungswidrigkeit, die mit einem Bußgeld geahndet werden kann.

Um die Verursacher von illegalen Ablagerungen zu ermitteln, sind unsere Mülldetektive im Einsatz. Zugleich bitten wir Sie um Ihre Mithilfe! Wenn Sie eigene Beobachtungen machen, danken wir für Ihre Hinweise per E-Mail an info@gelsendienste.de oder online über „GE-meldet“ (www.gelsenkirchen.de/gemeldet). Um die Ordnungswidrigkeiten verfolgen zu können, werden unbedingt eindeutige Angaben zu den Verursachern, wie zum Beispiel ein Kfz-Kennzeichen benötigt. Außerdem sollten Angaben zum Ort, Datum und der Uhrzeit sowie der Art und Menge des abgelagerten Abfalls gemacht werden. Vielen Dank!








Wie kann mein Haus klimafreundlich geheizt werden?

Die neue Broschüre aus dem Netzwerk ALTBAUNEU hilft Ihnen weiter!
Ihre städtische Ansprechpartnerin: Klimaschutzmanagerin Kirsten Sassning, Telefon 0209 / 169-4202
www.alt-bau-neu.de/gelsenkirchen

Ministerium für Wirtschaft,
Industrie, Klimaschutz und Energie
des Landes Nordrhein-Westfalen





	1	Di		L	BG	7			
	2	Mi	Erster Schultag Erle	M	BH	8			
	3	Do		N	BI	9			
	4	Fr		O	BJ	10			
	5	Sa							
	6	So							
	7	Mo	37	P	BA	1			
	8	Di		Q	BB	2			
	9	Mi	Rotthausen	R	BC	3			
	10	Do		S	BD	4			
	11	Fr		T	BE	5			
	12	Sa							
	13	So							
	14	Mo	38	A	BF	6			
	15	Di		B	BG	7			
	16	Mi		C	BH	8			
	17	Do	Buer	D	BI	9			
	18	Fr		E	BJ	10			
	19	Sa							
	20	So							
	21	Mo	39	F	BA	1			
	22	Di		G	BB	2			
	23	Mi	Schalke	H	BC	3			
	24	Do		I	BD	4			
	25	Fr		J	BE	5			
	26	Sa							
	27	So							
	28	Mo	40	K	BF	6			
	29	Di		L	BG	7			
	30	Mi	Resse	M	BH	8			

Haben Sie dazu Fragen?
Dann stellen Sie diese
gerne per Mail an
autostrom@ele.de

Zuhause ist...



...wo wir den Sommer genießen!

Darler Heide 100
45891 Gelsenkirchen
zentrale@g-g-w.de

Finden Sie Ihr Zuhause bei uns!
Jetzt anrufen unter: 0209 706-1064

ggw



Schadstoff-sammlung

Annahmestellen s. Übersicht vorletzte Seite.









Oktober 2026



	1 Do		N	BI	9				<div>Fledermäuse in Großstädten</div> <p>Fledermäuse sehen mit den Ohren und fliegen mit den Händen. Sie können bis zu 30 Jahre alt werden und wiegen zwischen 3 g und 40 g. In Deutschland sind ca. 20 verschiedene Arten heimisch. Sie ernähren sich von Insekten und leisten einen wichtigen Beitrag für das Ökosystem.</p> <p>Tagsüber ruhen Fledermäuse kopfüber in Spalten an Gebäuden, in Baumhöhlen oder unter abstehender Rinde. Bei Dämmerung beginnt ihre Insektenjagd in Parks und entlang von Gewässern. Ihre Orientierung erfolgt über Ultraschallwellen, die für Menschen nicht hörbar sind. So können sie auch bei Dunkelheit Nahrung fangen.</p> <p>Im Jahreslauf wechseln Fledermäuse zwischen Sommer- und Winterquartieren. Für den Winterschlaf (November bis März) benötigen sie geschützte Verstecke. Um die Fettreserven zu schonen, senken Fledermäuse ihre Körpertemperatur auf 3-5 °C herab. Im Frühling ziehen sie, je nach Art, teilweise in über</p>
	2 Fr		O	BJ	10				
	3 Sa	Tag der Deutschen Einheit							
	4 So								
	5 Mo	41	P	BA	1				
	6 Di		Q	BB	2				
	7 Mi	Beckhausen	R	BC	3				
	8 Do		S	BD	4				
	9 Fr		T	BE	5				
	10 Sa								
	11 So								
	12 Mo	42	A	BF	6				
	13 Di		B	BG	7				
	14 Mi	Horst	C	BH	8				
	15 Do		D	BI	9				
	16 Fr		E	BJ	10				
	17 Sa								
	18 So								
	19 Mo	Erster Ferientag	F	BA	1				
	20 Di		G	BB	2				
	21 Mi	Ückendorf	H	BC	3				
	22 Do		I	BD	4				
	23 Fr		J	BE	5				
	24 Sa								
	25 So	Ende der Sommerzeit							
	26 Mo	44	K	BF	6				
	27 Di		L	BG	7				
	28 Mi	Feldmark	M	BH	8				
	29 Do		N	BI	9				
	30 Fr		O	BJ	10				
	31 Sa	Reformationstag							

Cleverere Tipps für deinen Alltag.

Klick dich rein! #klimaGEnial



















Kohle sparen. Klima schützen.
#klimaGEnial







Gemeinsam fürs Klima.

www.klimagenial.de



Weitere Informationen gibt es bei der unteren Naturschutzbehörde der Stadt Gelsenkirchen unter
Tel.: 0209 169-5658,
Mail: gisela.hermanns@gelsenkirchen.de



	1 So	Allerheiligen							
	2 Mo	Erster Schultag	45	P	BA	1			
	3 Di			Q	BB	2			
	4 Mi	Heßler		R	BC	3			
	5 Do			S	BD	4			
	6 Fr			T	BE	5			
	7 Sa								
	8 So								
	9 Mo		46	A	BF	6			
	10 Di			B	BG	7			
	11 Mi	Bulmke-Hüllen		C	BH	8			
	12 Do			D	BI	9			
	13 Fr			E	BJ	10			
	14 Sa								
	15 So								
	16 Mo		47	F	BA	1			
	17 Di			G	BB	2			
	18 Mi			H	BC	3			
	19 Do	Buer		I	BD	4			
	20 Fr			J	BE	5			
	21 Sa								
	22 So								
	23 Mo		48	K	BF	6			
	24 Di			L	BG	7			
	25 Mi	Resser Mark		M	BH	8			
	26 Do			N	BI	9			
	27 Fr			O	BJ	10			
	28 Sa								
	29 So	1. Advent							
	30 Mo		49	P	BA	1			

Sie haben gut erhaltene Gegenstände wie Bücher, Möbel, Kleidung, Elektrogeräte oder Haushaltswaren, die Sie nicht mehr benötigen, die aber zu schade zum Wegwerfen sind? Oder Sie suchen selbst nach kostenlosen Dingen für den Alltag? Dann sind Sie beim Gelsenkirchener Verschenkmarkt genau richtig!

Auf der Online-Plattform www.verschenkenmarktgelsenkirchen.de können Sie Dinge verschenken oder suchen. Alles, was noch funktioniert und verwendet werden kann, findet hier ein neues Zuhause.

Leisten Sie einen aktiven Beitrag zum Umwelt- und Klimaschutz, denn durch die Weitergabe gebrauchter Gegenstände werden sowohl Abfälle vermieden als auch der Verbrauch von Rohstoffen und Energie reduziert. Und ganz nebenbei machen Sie noch anderen Menschen eine Freude!

Die Nutzung der Online-Plattform ist für Anbietende und Suchende kostenlos. Eine Anmeldung ist nicht erforderlich und auch die Erstellung der Inserate ist schnell erledigt: Erst die Rubrik auswählen, eine kurze Beschreibung sowie ein Foto hochladen – und schon kann es losgehen. Um alle Inserate auf einem aktuellen Stand zu halten, werden Angebote nach 28 Tagen automatisch wieder gelöscht.

Schauen Sie rein!
www.verschenkmart-
gelsenkirchen.de



A cartoon illustration of a green elephant with large ears, wearing a pink shirt and blue pants. The elephant is holding a black power cord with a two-prong electrical plug in its trunk. It is standing on a brown ground next to a blue car. A speech bubble from the elephant says "Die Jetzt".

Die cleveren Spartarife von ELE!
Jetzt unter **www.ele.de/autostrom**







Verschiebung der Leerungstage

Annahmestellen s. Übersicht vorletzte Seite.



Dezember 2026



	1	Di		Q	BB	2			
	2	Mi	Bismarck	R	BC	3			
	3	Do		S	BD	4			
	4	Fr		T	BE	5			
	5	Sa							
	6	So	2. Advent						
	7	Mo	50	A	BF	6			
	8	Di		B	BG	7			
	9	Mi	Lübeck	C	BH	8			
	10	Do		D	BI	9			
	11	Fr		E	BJ	10			
	12	Sa							
	13	So	3. Advent						
	14	Mo	51	F	BA	1			
	15	Di		G	BB	2			
	16	Mi		H	BC	3			
	17	Do		I	BD	4			
	18	Fr		J	BE	5			
	19	Sa		K	BF	6			
	20	So	4. Advent						
	21	Mo	52	L	BG	7			
	22	Di		M	BH	8			
	23	Mi	Erster Ferientag	N	BI	9			
	24	Do	Heiligabend	O	BJ	10			
	25	Fr	1. Weihnachtstag						
	26	Sa	2. Weihnachtstag						
	27	So							
	28	Mo	53	P	BA	1			
	29	Di		Q	BB	2			
	30	Mi		R	BC	3			
	31	Do	Silvester	S	BD	4			

Wohin mit alter Kleidung?

Ihr Kleiderschrank platzt aus allen Nähten? Wohin mit Hosen, Shirts und Schuhen, die Sie nicht mehr tragen? Wer Platz schaffen möchte, kommt um das Aussortieren nicht herum. Bei der fachgerechten Entsorgung helfen wir dann gerne weiter.

Für die einfache, wohnortnahe Sammlung hat GELSENDIENSTE im gesamten Stadtgebiet 240 blau lackierte Altkleidercontainer aufgestellt. In die Behälter gehören noch gebrauchsfähige Kleidung, Schuhe (paarweise gebündelt) und Heimtextilien wie Bettwäsche und Handtücher. Bitte achten Sie darauf, dass die Textilien und Schuhe sauber und trocken sind, damit sie weiterverarbeitet werden können. Werfen Sie Ihre Kleiderspende möglichst in stabilen, geschlossenen Säcken in die Behälter ein. Zerschlissene oder verschmutzte Textilien und kaputte Schuhe gehören nicht in die Altkleidercontainer, sondern in den Restmüll.

Weitere Informationen und eine Karte mit den Standorten der 240 blauen Altkleidercontainer finden Sie auf unserer Webseite unter: www.gelsendienste.de/altkleidung



Ihr Beitrag zählt!

Mit Ihrer Kleiderspende leisten Sie nicht nur einen aktiven Beitrag zum Umwelt- und Ressourcenschutz, sondern unterstützen zugleich soziale Projekte in unserer Stadt. Denn die Sammlung wird von GELSENDIENSTE in Zusammenarbeit mit einer Arbeitsgemeinschaft karitativer Organisationen aus Gelsenkirchen durchgeführt.

Vom Parken genervt?

Mit der **City-App** gelassen ans Ziel!



The illustration shows a parking lot with three blue cars parked in red spaces. A blue parking garage with a 'P' sign is in the background. A blue street lamp stands on the left. A green circle on the right contains a white smartphone icon with a hand tapping the screen. Dotted lines connect the smartphone to the parking garage.

www.gelsenkirchen.de/parken-buer

 Stadt
Gelsenkirchen

Straßenverzeichnis Gelsenkirchen















A				
Abbendiekschhof	Do.	G	BC	9
Abbendieksweg	Do.	G	BC	9
Achternbergstr.	Do.	G	BC	10
Ackerstr.	Mo.	A	BG	2
Adalbertstr.	Mi.	J	BH	6
Adamshof	Do.	E	BH	6
Adenaurallee (103)	Mi.	N	BG	4
Adenaurallee	Fr.	N	BG	4
Adlerstr. (ungerade 1-21; gerade 2-24)	Mo.	R	BF	5
Adlerstr. (ungerade 23-Ende; gerade 26-Ende)	Mi.	R	BF	5
Agathagasse	Mi.	D	BB	2
Agnesstr.	Mi.	M	BA	5
Ahauser Str.	Di.	T	BE	3
Ahlmannshof (ungerade 1-33; gerade 2-46)	Mi.	O	BH	6
Ahlmannshof (ungerade 35-Ende; gerade 48-Ende)	Do.	O	BH	6
Ahornstr. (ungerade 1-29; gerade 2-46)	Mo.	T	BG	3
Ahornstr. (ungerade 31-Ende; gerade 48-Ende)	Do.	T	BG	3
Ahstr.	Fr.	Q	BC	8
Akazienstr.	Do.	F	BB	2
Albenhausenstr.	Mo.	J	BH	2
Albert-Schweitzer-Str.	Di.	R	BF	5
Albertstr. (ungerade 1-19; gerade 2-16)	Mi.	D	BB	2
Albertstr. (gerade 18-Ende; ungerade 21-Ende)	Mo.	D	BB	2
Albrechtstr.	Do.	P	BE	7
Aldenhofstr.	Fr.	C	BC	10
Alemanenstr.	Di.	L	BH	6
Alexander-von-Humboldt-Str.	Di.			1
Alfredstr.	Mi.	J	BH	6
Alfred-Zingler-Str. (ungerade 1-3; gerade 2-26)	Mo.	S	BI	7
Alfred-Zingler-Str. (ungerade 5-Ende; gerade 28-Ende)	Di.	S	BI	7
Alldieckstr.	Fr.	R	BI	8
Alleestr.	Di.	E	BA	3
Allensteiner Str.	Fr.	K	BG	2
Allmendenweg	Fr.	D	BG	4
Almastr.	Fr.	L	BH	9
Alsenstr.	Do.	I	BG	7
Altendorfer Str.	Mi.	A	BJ	1
Altenessener Str.	Di.	C	BD	10
Alter Markt	Mo.	G	BC	8
Alter Plutoweg	Do.	B	BH	6
Alter Schulgarten	Mi.	O	BB	3
Altes Pastorat	Mi.	O	BB	3
Althoffstr.	Mo.	R	BI	8
Altmarkt	Mi.	D	BJ	2
Am alten Wasserwerk	Di.	Q	BC	9
Am Bachlauf	Fr.	K	BE	1
Am Bahnhof	Do.	G	BC	9
Am Bergerot	Do.	R	BF	5
Am Bowengarten	Fr.			8
Am Bowengarten (ungerade 31-55, 101-145, 161-189)		B	BD	
Am Bowengarten		H	BI	
Am Bugapark	Do.	H	BI	
Am Dahlbusch	Fr.	G	BC	10
Am Dördelmannshof	Do.	G	BC	9
Am Echstekamp	Di.	R	BF	5
Am Eichenbusch	Mi.	M	BC	10
Am Erlsberg	Mi.	F	BF	5
Am Feldbusch	Do.	J	BH	6
Am Fettingkotten (ungerade 1-23; gerade 2-28)	Mo.	S	BF	4
Am Fettingkotten (ungerade 25-Ende; gerade 30-Ende)	Do.	S	BF	4
Am Freistuhl	Di.	F	BJ	1
Am Glückauf Park	Do.	A	BE	1
Am Goldberg	Di.	N	BB	3
Am Graffweg	Fr.	G	BC	10
Am Hesterkamp	Mi.	H	BI	5
Am Hüttekotten	Do.	S	BF	7
Am Kampholz	Do.	I	BD	7
Am Katharinenwäldchen	Di.	F	BJ	1
Am Kinnbach	Mi.	J	BH	6
Am Koprath	Mi.	L	BD	10
Am Löchterheider Wald	Di.	K	BB	2
Am Luftschacht	Do.	L	BH	9
Am Maibusch	Mo.	C	BD	8
Am Markwald	Fr.	D	BG	4
Am Markt	Mo.	O	BB	3
Am Mühlenteich	Mi.	S	BA	4
Am Picksmühlenteich	Mo.	K	BB	1
Am Prangebach	Di.	K	BE	1
Am Rosenhügel	Mi.	S	BI	7
Am Rundhöfchen		Q	BC	8
Am Schäperskotten	Di.	E	BA	3
Am Schifersberg	Mi.	F	BF	5
Am Schillerplatz	Do.	R	BC	10
Am Schlachthof	Mo.		BD	8
Am Schlagbaum	Mo.	A	BE	1
Am Schleusengraben	Mo.	H	BI	8
Am Schlosspark	Do.	C	BD	5
Am Spinnweg	Mi.	F	BB	3
Am Spritzenhaus	Mo.	D	BB	2
Am Stadtgarten	Di.	M	BC	10
Am Stadthafen	Di.	S	BI	7
Am Stadtwald	Fr.	D	BG	3
Am Stäfflingshof	Mi.	O	BH	6
Am Straßenbahndepot	Mo.	F	BB	1
Am Südfriedhof	Mo.		BI	8
Am Wedem	Di.	M	BD	5
Am Wildgatter	Di.	D	BF	4
Am Winkelbusch	Fr.	K	BE	1
Amalienstr.	Do.	J	BH	6
Amberbaum Str.	Mo.	D	BD	8
Amselweg	Mo.	G	BD	3
An den Flachskuhlen	Mi.	F	BB	3
An den Schleusen	Di.	S	BI	7
An der Baumschule	Di.	K	BA	2
An der Brache	Di.	T	BA	7
An der Friedweide	Do.	C	BD	5
An der Gräfte	Mi.	S	BA	4
An der Landwehr	Di.	C	BD	8
An der Luthenburg	Di.	Q	BH	9
An der Markscheide	Fr.	B	BD	2
An der Rennbahn	Fr.	H	BI	8
An der Ziegelei	Mi.	G	BD	7
Andersenstr.	Di.	C	BI	8
Andreasstr.	Mi.	J	BH	6
Angelstr.	Mi.	N	BF	4
Angerburger Str.	Fr.	K	BG	2
Angerweg	Mi.	F	BG	2
Anholter Str.	Di.	T	BE	3
Annaweg	Di.	F	BJ	1
Antoniusstr.	Mo.	I	BD	7
Antonstr.	Mi.	J	BH	6
Arendtstr.	Mo.	B	BI	4
Arenfelsstr.	Di.	I	BF	4
Arminiusstr.	Mo.	O	BB	3
Arminstr. (1-5, 17-Ende)	Fr.	G	BC	8
Arminstr. (6-16)	Fr.	L	BC	8
Arndtstr.	Mo.	K	BE	1
Arnoldstr.	Do.	C	BC	10
Asbeckstr.	Mo.	N	BD	8

Aschenbrockallee				
Asterwinkel (49)				
Asterwinkel				
Auenweg				
Auf Böhlingshof				
Auf dem Bettau (1-35, 43-Ende)				
Auf dem Bettau (36-42)				
Auf dem Dreisch				
Auf dem Graskamp				
Auf dem Schollbruch				
Auf dem Winkel				
Auf der Hardt				
Auf der Kämpe				
Auf der Reihe (1-6, 40-Ende)				
Auf der Reihe (7-39)				
Auf'm Wasserkamp				
Augustastr. (1-26)				
Augustastr. (27-Ende)				
August-Brust-Str.				
Augustin-Wibbelt-Str.				
August-Schmidt-Platz (1)				
August-Schmidt-Platz				
Auguststr.				
B				
Bachstelzenweg				
Bachstr. (2-4)				
Bachstr. (23-Ende)				
Bachwiesenring				
Backemstr.				
Backskamp				
Bahnhofstr.				
Bahnhofsvorplatz				
Bahnstr.				
Baldurstr.				
Bannizastr.				
Bärenkampstr.				
Barenscheidstr. (ungerade 1-41; gerade 2-24)				
Barenscheidstr. (gerade 26-Ende; ungerade 43-Ende)				
Barenscheidstr. (1-25, 35-42, 58-Ende)				
Barenscheidstr. (26-34, 43-57)				
Barntruper Str.				
Bastweg				
Baulandstr.				
Baumeisterweg				
Bechsteinstr (ungerade 1-9; gerade 2-32)				
Bechsteinstr. (ungerade 11-Ende; gerade 34-Ende)				
Bechsteinstr. (1-10, 66-Ende)				
Bechsteinstr. (11-65, 34-64)				
Beckeradsdelle				
Beckeradstr.				
Beckeradstr. (1-48)				
Beckeradstr. (51-Ende)				
Beckmannsweg				
Beethovenstr.				
Beisenstr.				
Belforter Str. (ungerade 1-21; gerade 2-16)				
Belforter Str. (gerade 18-Ende; ungerade 23-Ende)				
Benzstr.				
Bergackerstr.				
Bergkamp				
Bergmannsglückstr. (ungerade 1-43; gerade 2-52)				
Bergmannsglückstr. (ungerade 45-Ende; gerade 54-Ende)				
Bergmannstr. (ungerade 1-73; gerade 2-60)				
Bergmannstr. (gerade 62-Ende; ungerade 75-Ende)				
Bergstr.				
Berkelstr.				
Berni-Klodt-Weg				
Bertastr. (ungerade 1-33; gerade 2-26)				
Bertastr. (gerade 28-Ende; ungerade 35-Ende)				
Bertastr. (1-34, 58-Ende)				
Bertastr. (35-57)				
Bertlicher Str.				
Beskenstr.				
Bettinaweg				
Bickerer Höfe				
Bickernstr. (1-96, 108-Ende)				
Bickernstr. (97-107)				
Biele				
Billerbecker Str.				
Birkenkamp				
Bismarckstr. (ungerade 1-53; gerade 2-64)				
Bismarckstr. (ungerade 55-121; gerade 66-122)				
Bismarckstr. (ungerade 123-163; gerade 124-176)				
Bismarckstr. (ungerade 165-275, 279-Ende; gerade 178-Ende)				
Bismarckstr. (ungerade 1-53; gerade 2-64)				
Bismarckstr. (ungerade 55-167)				
Bismarckstr. (gerade 66-176)				
Bismarckstr. (ungerade 169-Ende; gerade 184a-Ende)				
Bismarckstr. (ungerade 1-51; gerade 2-62)				
Bismarckstr. (gerade 66-96, 100-162; ungerade 55-151)				
Bismarckstr. (ungerade 153-169; gerade 164-176; 98)				
Bismarckstr. (ungerade 177-Ende; gerade 184-Ende)				
Bismarckstr. (ungerade 1-67; gerade 2-182)				
Bismarckstr. (ungerade 169-Ende; gerade 184-Ende)				
Blackmannshof				
Bleckstr.				
Blindestr.				
Blindschacht				
Blomberger Weg				
Blumendelle				
Blumenstr.				
Boberstr.				
Bocholter Str.				
Bochumer Str. (ungerade 1-9, 79-169)				
Bochumer Str. (gerade 10-44, 46-78)				
Bochumer Str. (170-231, 233)				
Bochumer Str. (45, 232, 234-Ende)				
Bochumer Str. (1-60)				
Bochumer Str. (74-Ende)				
Bockelkampshof				
Bodenbacher Str.				
Boeckerstr. (1-29, 73-Ende)				
Boeckerstr. (30-72)				
Bogenstr.				
Bokermühlstr.				
Böningstr.				
Boniverstr. (32)				
Boniverstr.				
Bonnekampstr.				
Borgmannshof				
Borgswiese				
Borkenbergestr.				
Borkener Str.				
Börnestr.				
Bornstr.				
Bösingfelder Str.				
Bottroper Str.				



Boystr.				
Bozener Str.				
Brahmshof				
Brakestr.				
Branderheide				
Braubauerschaft				
Brauckmannsweg				
Brauckstr.				
Braukämperhof				
Braukämperstr. (ungerade 1-93; gerade 2-80)				
Braukämperstr. (gerade 82-Ende; ungerade 95-Ende)				
Braukämperstr. (1-76, 84-Ende)				
Braukämperstr. (77-83)				
Brauklo				
Braunschweiger Str. (1-16)				
Braunschweiger Str. (17-Ende)				
Braunschweiger Str. (1-19; 38-Ende)				
Braunschweiger Str. (20-37)				
Breddestr.				
Breilstr.				
Breite Str.				
Brennackerstr.				
Brennenkampstr.				
Brennschott				
Breslauer Str. (2)				
Breslauer Str.				
Brinkgartenstr.				
Brinkmannsweg (ungerade 1-Ende)				
Brinkmannsweg (gerade 2-Ende)				
Brinkmannsweg (1-15, 17-31, 33-43)				
Brinkmannsweg (16, 32, 44-Ende)				
Brockhoffstr.				
Brockskamp				
Brockskampweg				
Bromberger Str.				
Bronnerstr.				
Brößweg				
Bruchwiesenring				
Bruchwiesenweg				
Brückenstr.				
Brüggemannstr.				
Brukererstr.				
Brunhildenweg				
Brunnengasse				
Brunostr.				
Buchenstr.				
Buchfinkenweg				
Buddestr. (1-43)				
Buddestr. (44-Ende)				
Buerelterstr.				
Buerer Str. (ungerade 1-25; gerade 2-14)				
Buerer Str. (gerade 18-Ende; ungerade 29-Ende)				
Buer-Gladbecker-Str. (ungerade 1-51; gerade 2-34)				
Buer-Gladbecker-Str. (gerade 36-Ende; ungerade 53-Ende)				
Bühlweg				
Bulmker Str. (ungerade 1-25; gerade 2-18)				
Bulmker Str. (gerade 22-Ende; ungerade 27-Ende)				
Bulmker Str. (20)				
Bülsestr. (ungerade 1-45; gerade 2-50)				
Bülsestr. (ungerade 47-Ende; gerade 52-Ende)				
Büningshof				
Bunzlauer Str.				
Bürgerplatz				
Bürgerstr.				
Burgmühlenhof				
Burgmühlenweg				
Burgsteinfurter Str.				
Burgstr.				
Büscherstr.				
Buschgrundstr.				
Buschweg				
Bussardhof				
Bußmannstr.				
C				
Cäcilienhof				
Cäcilienstr.				
Carl-Mosterts-Str.				
Caubstr.				
Chattenstr.				
Chaudronstr.				
Cheruskerstr.				
Christinenstr.				
Claesdelle				
Claire-Waldoff-Str.				
Coburger Str.				
Coesfelder Str.				
Consolstr.				
Cottbuser Str.				
Cranger Str. (ungerade 1-181; gerade 2-190, 274, 274a, 274b)				
Cranger Str. (ungerade 183-271; gerade 192-272, 276)				
Cranger Str. (ungerade 273-329; gerade 278-318)				
Cranger Str. (gerade 320-Ende; ungerade 331-Ende)				
Cranger Str. (ungerade 1-99; gerade 2-112)				
Cranger Str. (ungerade 105-Ende; gerade 156-Ende)				
Cranger Str. (1-90)				
Cranger Str. (91-Ende)				
D				
Dachsweg				
Dahlacker				
Daimlerstr.				
Damaschkestr.				
Dammstr.				
Danziger Str.				
Darler Heide (ungerade 1-31, 35-45; gerade 2-30)				
Darler Heide (gerade 32-76; ungerade 47-49, 53-71)				
Darler Heide (ungerade 73-Ende; gerade 78-102, 106-108, 112-Ende)				
Darler Str.				
Deichstr.				
De-la-Chevalerie-Str.				
Delbrückstr.				
Denneborgsweg				
Dennewitzstr.				
Dessauerstr.				
Detmolder Str.				
Dettmershof				
Deutzer Str.				
Devensstr. (ungerade 1-13; gerade 2-20)				
Devensstr. (ungerade 15-77; gerade 22-70)				
Devensstr. (gerade 72-Ende; ungerade 79-Ende)				
Devensstr. (1-29)				
Devensstr. (30-Ende)				
Devesestr.				
Dickampshof				
Dickampstr.				
Dickampsweg				
Dickmannsweg				
Dieselstr.				
Diesingweg				

														
Diesterwegstr.	Mo.	H	BI	8	Florastr. (22-73)			BC		Gudrunweg	Fr.	A	BJ	1
Dillbrinkstr. (1-40)	Mo.	A	BE	1	Florastr. (77-Ende)			BI		Günnigfelder Str.	Do.	G	BC	9
Dillbrinkstr. (41-Ende)	Do.	A	BE	1	Florastr. (5)	D				Gustav-Bär-Platz	Di.	A	BJ	2
Dörmannsweg	Do.	B	BH	6	Florastr. (2-162, 176-Ende)	Q				Gustavstr.	Di.	F	BJ	1
Dörnenkampsweg	Mo.	Q	BI	8	Florastr. (164-174)	G				Gysenbergstr.	Di.	I	BF	4
Dornstr.	Di.	R	BF	5	Flöttestr.	Mo.	R	BI	8	H				
Dorotheenstr.	Di.	L	BH	6	Flöz Dickebank	Mi.	B	BD	9	Habichtsweg	Do.	P	BG	1
Dorstener Str. (1-69)	Do.			1	Flöz Gretchen	Do.	P	BE	7	Hackhorststr.	Mo.	C	BD	8
Dorstener Str. (71-Ende)	Mo.			1	Flöz Sonnenschein (ungerade 19-21)	Mo.	B	BD	9	Hafenbahnstr.	Di.	S	BI	7
Dorstener Str. (1-39)		D	BB		Flöz Sonnenschein	Mi.	B	BD	9	Hafenstr.	Di.	S	BI	7
Dorstener Str. (67-Ende)		P	BB		Flurstr.	Mi.	M	BA	5	Hagebuttenstr.	Do.	R	BF	5
Drakestr.	Di.	C	BD	8	Flutgrabenweg	Mi.	F	BE	2	Hagemannshof	Mo.	E	BH	6
Drechslerstr.	Do.	F	BG	2	Fohlenstr.	Di.	H	BA	5	Hagenbredde	Mo.	K	BB	2
Dresdener Str. (1-52)	Mi.	I	BD	2	Forsthauswinkel	Di.	D	BF	4	Hagenstr.	Mi.	D	BJ	2
Dresdener Str. (53-Ende)	Mo.	I	BD	7	Forstweg	Di.	K	BE	1	Hahnenbachstr.	Fr.	C	BC	10
Driburger Str.	Do.	K	BE	1	Frankampstr. (ungerade 1-75; gerade 2-110)	Mo.	N	BA	4	Haidekamp	Di.	Q	BH	9
Drosselgasse	Fr.	Q	BI	9	Frankampstr. (ungerade 77-139; gerade 116-160)	Mi.	N	BA	4	Hainbuchen Str.	Mo.	D	BD	8
Droste-Hülshoff-Str.	Fr.	D	BG	3	Frankampstr. (ungerade 141-Ende; gerade 162-Ende)	Di.	N	BA	4	Hakenstr.	Do.	R	BF	5
Drosteweg	Mo.	H	BI	8	Frankenhof	Mo.	Q	BI	8	Haldenstr.	Do.	N	BD	8
Dülmener Str.	Di.	J	BG	3	Frankenstr.	Di.	N	BA	4	Halfmannsweg	Di.	Q	BC	9
Düppelstr.	Do.	F	BG	2	Frankfurter Str. (1)	Mi.	L	BI	4	Halterner Str.	Di.	J	BG	3
Dürerstr.	Di.	M	BC	10	Frankfurter Str.	Fr.	Q	BI	4	Hamburger Str.	Fr.	E	BH	7
Düsingweg	Do.	C	BJ	5	Franz-Bielefeld-Str. (ungerade 1-39; gerade 2-42)	Di.	S	BD	7	Hammerschmidtstr.	Fr.	G	BH	6
Düttingstr.	Do.	C	BD	5	Franz-Bielefeld-Str. (ungerade 41-Ende; gerade 44-Ende)	Mi.	S	BD	7	Händelstr.	Mo.	L	BC	10
Duvenacker	Do.	N	BB	3	Franz-Hitze-Str.	Mo.			8	Hanfhof	Do.	A	BE	1
E					Franz-Hitze-Str. (1, 15-Ende)		C	BD		Hanfstr.	Do.	A	BE	1
Ebersteinstr.	Do.	I	BD	7	Franz-Hitze-Str. (2-14)		Q	BI		Hansastr.	Di.	L	BH	6
Ebertstr.	Fr.	G	BC	8	Franzkusstr.	Mi.	O	BH	2	Hans-Böckler-Allee (1-19)	Di.	C	BC	10
Eckenerstr.	Mi.	M	BD	5	Franzisstr.	Di.	D	BF	4	Hans-Böckler-Allee (gerade 20-Ende, ungerade 21-43, 51-Ende)	Do.	C	BC	10
Edgarstr.	Fr.	N	BA	4	Franzstr.	Do.	F	BG	2	Hans-Böckler-Allee (ungerade 45-49)	Mo.	B	BI	10
Eduardstr. (2, 4, 6-Ende)	Mi.	N	BA	4	Freiligrathstr.	Di.	S	BI	7	Hansemannstr.	Mo.	G	BC	8
Egerplatz	Do.	K	BB	1	Freytagstr.	Do.	B	BH	7	Hans-Sachs-Str.	Fr.	Q	BC	8
Eggemannstr.	Di.	C	BD	8	Friedenstr.	Mi.	S	BF	4	Hardenbergstr.	Mo.	K	BE	1
Egonstr.	Fr.	K	BE	1	Friedhofstr.	Mo.	O	BB	3	Harpenstr.	Mi.	R	BA	5
Ehmsenhof	Mi.	L	BI	6	Friedrichstr.	Do.	H	BI	8	Harthorststr.	Mi.	H	BI	5
Ehmsenstr.	Di.	E	BG	6	Friesenstr.	Di.	N	BF	4	Hartmannstr.	Mi.	L	BD	10
Eibenstr.	Do.	E	BG	3	Fritz-Reuter-Str.	Mo.	Q	BI	8	Haselbaum Str.	Mo.	D	BD	8
Eichendorffstr.	Di.	J	BG	6	Fritz-Schupp-Str.				8	Haselnußweg	Di.	R	BF	5
Eichenstr.	Mi.	O	BE	3	Fröbelstr.	Mo.	Q	BI	8	Hasenbaum	Di.	D	BF	4
Eickenscheidtstr.	Di.	Q	BC	9	Frobeniusstr.	Di.	Q	BC	9	Hasloher Weg	Mi.	P	BJ	1
Eindeckerweg	Di.	M	BC	10	Fronenstr.	Do.	R	BF	5	Hasseler Str.	Mi.	A	BE	1
Ekertstr.	Do.	C	BD	5	Fuchsloch	Di.	D	BF	4	Hattinger Str.	Di.	Q	BC	9
Ekhofstr.	Mi.	R	BA	5	Fünfhäuserweg	Mi.	A	BI	1	Hauffstr.	Di.	C	BD	8
Elbinger Weg	Mi.	S	BA	4	Funkenburg	Do.	N	BI	7	Haunerfeldstr.	Di.	T	BA	3
Elfenstr.	Mi.	G	BH	6	Fürstenbergsiedlung	Mo.	H	BC	8	Hauptstr. (ungerade 1-15; gerade 2-26)	Mi.	G	BC	8
Elfriedenstr.	Do.	L	BH	6	Fürstenbergstr.	Mi.	M	BI	5	Hauptstr. (ungerade 17-37, 45-Ende; gerade 28-50, 60-Ende)	Mo.	G	BC	8
Elisabethstr.	Mo.	G	BC	8	Fürstinnenhof	Do.	C	BC	10	Hausfeld	Di.	E	BA	3
Elisenstr.	Fr.	Q	BI	7	Fürstinnenstr. (5-31)	Do.	R	BC	10	Haus-Hamm-Str.	Di.	M	BA	2
Ellaweg	Di.	A	BJ	1	Fürstinnenstr. (32-Ende)	Do.	C	BC	10	Haverkampstr.	Mi.	J	BH	6
Ellinghorst	Mi.	M	BA	5	G					Haydnstr.	Mo.	L	BC	10
Elsa-Brandström-Str.	Di.	Q	BC	9	Gabelsbergerstr.	Mo.	G	BC	8	Hechelstr.	Do.	A	BE	1
Elsässer Str. (ungerade 3-17)	Fr.	Q	BI	10	Gabelskamp (ungerade 1-21, 43-Ende; gerade 2-8, 82-Ende)	Do.	B	BH	6	Heckenstr.	Do.	A	BJ	1
Elsässer Str. (ungerade 19-23)	Do.	B	BC	10	Gabelskamp (gerade 10-80; ungerade 23-41)	Fr.	B	BH	6	Hedwigplatz	Di.	D	BF	4
Emanuelstr.	Di.	L	BD	9	Gallwiestr.	Mi.	O	BA	3	Hedwigstr.	Mo.	O	BB	3
Emdener Str.	Do.	F	BB	2	Gantenbergsweg	Fr.	Q	BI	4	Heegestr.	Fr.	K	BG	2
Emilienstr.	Mo.	G	BC	7	Gartenbergsweg	Do.	A	BE	7	Hegemannsweg (111-113)	Fr.	B	BD	2
Emil-Zimmermann-Allee	Mi.			4	Gartenkamp	Mo.	B	BI	10	Hegemannsweg	Di.	M	BA	2
Emil-Zimmermann-Allee (1-24a)		F	BF		Gartenstr.	Do.	O	BG	3	Hegerothsweg	Di.	H	BA	2
Emil-Zimmermann-Allee (26-Ende)		I	BF		Gartmannshof	Di.	E	BA	3	Heidelberger Str.	Mo.	B	BC	9
Emker Rott	Mo.	R	BA	5	Gasstr.	Mi.	S	BI	7	Heidestr.	Mi.	A	BJ	1
Emmastr.	Fr.	Q	BI	7	Gecksheide (1-69)	Di.	K	BG	2	Heihoffsweg	Mi.	P	BE	1
Emmericher Str.	Mo.	P	BE	1	Gecksheide (115-Ende)	Di.	M	BA	2	Heimat	Do.	I	BG	2
Emmerskamp	Do.	N	BD	7	Gedingeweg	Mi.	B	BC	9	Heimgarten	Mi.	S	BD	2
Emmichstr.	Mi.	M	BD	5	Gelsenbergstr.	Mo.	H	BI	8	Heinrich-Brandhoff-Str.	Fr.	B	BD	2
Emmyweg	Mi.	A	BE	1	Gemenhof	Di.	J	BG	3	Heinrich-Heine-Str.	Mo.	R	BI	8
Emschermulde	Di.	N	BA	7										
Emscherstr. (1-42)	Mi.	N	BA	7	Georgstr.	Mo.	G	BC	8	Heinrich-Lackmann-Str.	Mi.	H	BI	5
Emscherstr. (43-Ende)	Di.	N	BA	7	Gerhardstr.	Di.	T	BB	3	Heinrichplatz	Mi.	B	BH	7
Endemannstr.	Di.	K	BE	1	Gerhart-Hauptmann-Str.	Do.	F	BB	2	Heinrichstr.	Di.	E	BA	3
Engelbertstr.	Di.	T	BB	3	Germanenstr.	Di.	L	BH	6	Heistr.	Do.	S	BF	4
Engernstr.	Mi.	N	BF	2	Gerti-Jung-Weg	Di.	R	BF	5	Helenenstr.		C	BD	5
Eppmannsweg	Mi.	P	BJ	1	Gertrudstr.	Do.	P	BE	7	Helenenweg	Fr.	A	BJ	1
Erdrbürggenstr.	Do.	O	BH	6	Geschwisterstr.	Fr.	K	BE	1	Helene-Weber-Weg	Do.	N	BB	7
Erichstr.	Di.	L	BH	6	Geusenkamp	Mo.	O	BB	3	Hellkampstr.	Mo.	Q	BD	8
Erigasse	Di.	D	BF	4	Gewerkenstr. (ungerade 1-93; gerade 2-64)	Do.	N	BD	8	Henri-Dunant-Str.	Do.	E	BH	6
Erlenbruch	Di.	L	BH	6	Gewerkenstr. (gerade 66-Ende; ungerade 95-Ende)	Mi.	N	BD	8	Herbertstr. (ungerade 1-9; gerade 2-14)	Mi.	Q	BD	8
Erlenkamp	Di.	Q	BH	9	Giebelstr. (9)					Herbertstr. (ungerade 11-Ende; gerade 16-Ende)	Mo.	Q	BD	8
Erlestr. (1-67)	Di.	D	BB	3	Giebelstr.	Fr.	B	BD	2	Herderstr.	Mo.	A	BE	1
Erlestr. (68-Ende)	Fr.	D	BB	3	Gießerstr.	Di.	M	BF	2	Herdstr.	Do.	N	BD	8
Ernestinenstr.	Do.	C	BD	10	Gildenstr.	Mi.	D	BD	8	Herforder Str.	Di.	E	BG	3
Ernst-Kuzorra-Weg				4	Ginsterweg	Mo.	G	BC	8	Herkendellstr. (ungerade 1-9, 15-Ende; gerade 12-Ende)	Mi.	T	BH	6
Ernst-Max-Gey-Str.	Fr.	D	BG	3	Giselaweg	Mo.	A	BJ	1	Herkendellstr. (ungerade 11-13)	Mo.	T	BH	6
Eschfeldstr. (1-21, 27-Ende)	Mi.	N	BF	4	Glückaufstr.	Mi.	O	BB	3	Hermann-Löns-Str.	Fr.	D	BG	3
Eschfeldstr. (22-26)	Mi.	L	BI	4	Goethestr.	Di.	N	BG	3	Hermannstr.	Di.	D	BF	4
Eschweilerstr.	Do.	P	BE	7	Goldammerweg	Do.	T	BB	3	Herner Str. (1-15)	Mo.	B	BD	
Essener Str. (1-57)	Di.	M	BD	5	Goldbergplatz	Mi.	N	BJ	3	Herner Str. (16-Ende)	Fr.	Q	BI	
Essener Str. (58-Ende)	Mi.	M	BD	5	Goldbergstr.	Di.	N	BB	3	Herner Str. (1-25)				9
Eulenbusch	Di.	D	BF	4	Goorshof	Do.	N	BD	8	Herner Str. (26-Ende)				4
Eulerstr.	Di.	M	BC	10	Gorch-Fock-Weg	Do.	N	BJ	2	Hertastr. (ungerade 1-25; gerade 2-32)	Mi.	G	BI	7
Europastr.	Di.	B	BH	6	Görresstr.	Do.	Q	BC	9	Hertastr. (ungerade 27-Ende; gerade 34-Ende)	Fr.	G	BI	7
Evastr.	Mo.	E	BH	6	Görtzhof	Di.	E	BA	3	Hertener Str.	Mo.	O	BB	3
Ewaldstr. (1-43)	Mo.	T	BG	3	Gotenstr.	Di.	L	BH	6	Herzfelder Str.	Di.	J	BG	3
Ewaldstr. (44-Ende)	Do.	T	BG	3	Gottfriedstr.	Mi.	L	BD	10	Herzogstr.	Mi.	D	BD	8
Exterbruch	Di.	L	BH	9	Grabbestr. (ungerade 1-31; gerade 2-34)	Fr.	R	BI	8	Heßlerstr.	Do.	C	BD	10
Eylauer Ring	Fr.	K	BG	2	Grabbestr. (ungerade 33-Ende; gerade 36-Ende)	Mo.	R	BI	8	Hesterkampsweg	Mi.	H	BI	5
F					Grabenstr. (1-22)	Do.	Q	BI	7	Hestermannstr.	Mi.	P	BE	1
Falbenstr.	Di.	H	BA	5	Grabenstr. (23-Ende)	Mi.	Q	BI	7	Heysestr.	Do.	B	BH	4
Fasanenstr.	Mo.	C	BF	5	Gräffstr.	Fr.	P	BB	2	Hiberniastr.	Di.	Q	BC	8
Feldahornstr.	Mo.	D	BD	8	Gräftenhof	Mi.	S	BA	4	Hildegardstr.	Mo.	G	BI	7
Feldhag	Do.	J	BH	6	Graslitzer Str.	Do.	C	BF	5	Hilgenboomstr. (1-38)	Mo.	B	BC	10
Feldhauser Str. (1-219)	Mo.	K	BE	1	Grasmückenweg	Fr.	T	BB	3	Hilgenboomstr. (63-Ende)	Do.	B	BC	10
Feldhauser Str. (220-Ende)	Mi.	K	BE	1	Grawenhof	Di.	H	BI	8	Hinter Behmers Hof	Di.	L	BH	9
Feldhofstr.	Mi.	Q	BC	8	Greifswalder Str.	Di.	E	BH	6	Hippolytusstr.	Di.	R	BD	5
Feldmarkstr. (ungerade 1-107,111-133; gerade 2-102,108-110,114-132)	Di.			10	Greitenhuck	Mi.	A	BG	1	Hobackestr.	Di.	C	BF	5
Feldmarkstr. (gerade 104-106)	Do.			10	Greitenstieg	Mo.	O	BH	6	Hobergstr.	Di.	M	BE	2
Feldmarkstr. (134-Ende)	Fr.			10	Grenzstr. (gerade 2-18; gerade 122-Ende)	Mi.	I	BD	7	Hochkampstr.	Mi.	O	BH	6
Feldmarkstr. (1-122, 128-Ende)		M	BC		Grenzstr. (gerade 98-104)	Mi.	L	BI	7	Hochhofenstr.	Fr.	L	BH	6
Feldmarkstr. (123-127)		B	BI		Grenzstr. (ungerade 173-Ende)	Mi.	I	BD	7	Höchste Str.	Mo.	H	BI	8
Feldstr.	Do.	T	BG	3	Grenzstr. (ungerade 3-97; gerade 20-64)	Di.	I	BD	7	Hochstr.	Mi.	D	BB	2
Femestr.	Di.	F	BG	1	Grenzstr. (gerade 66-96; gerade 106-120; ungerade 99-171)	Mo.	I	BD	7	Hoffeldstr.	Fr.	B	BD	5
Fennbusch	Di.	Q	BH	9	Grenzwinkel					Hoffmannstr.	Mo.	Q	BI	2
Ferdinandstr.	Mi.	O	BH	2	Gretchenweg	Mi.	M	BD	5	Hohenfriedberger Str. (ungerade 1-61; gerade 2-58)	Fr.</			



Holtgrawenstr.	Mo.	H	BI	8
Holthäuser Str.	Do.	P	BG	7
Hölting	Di.	D	BF	4
Holtkamp	Di.	Q	BH	9
Holtkamphof	Fr.	Q	BI	4
Holtwiesche	Do.	F	BB	2
Holzbachstr.	Di.	D	BF	3
Honigmannstr.	Di.	K	BE	1
Hördeweg	Mi.	M	BC	10
Horner Str.	Mo.	P	BE	1
Horster Mark	Do.	H	BI	5
Horster Str. (ungerade 1-65, 341-Ende; gerade 4-72, 390-420, 428-Ende)	Di.			
Horster Str. (ungerade 67-219, 221-339; gerade 74-268, 270-388)	Mo.			
Horster Str. (ungerade 1-219; gerade 2-246)		F		
Horster Str. (ungerade 221-Ende; gerade 248-Ende)		M		
Horster Str. (ungerade 1-203; gerade 2-246)			BG	
Horster Str. (ungerade 221-345; gerade 270-398)			BF	
Horster Str. (ungerade 401-439; gerade 400-438)			BD	
Horster Str. (ungerade 1-145; gerade 2-182)				2
Horster Str. (gerade 184-402; ungerade 147-345)				5
Horster Str. (ungerade 347-Ende; gerade 404-Ende)				5
Horst-Gladbecker-Str. (ungerade 1-25; gerade 2-20)	Di.	C	BD	5
Horst-Gladbecker-Str. (gerade 22-Ende; ungerade 27-Ende)	Do.	C	BD	5
Horstmarer Weg	Di.	T	BE	3
Hortensienweg	Mo.	D	BD	8
Hövelmannstr.	Di.	Q	BC	9
Howeg	Di.	A	BJ	1
Hubertushof	Mi.	S	BI	7
Hubertusstr.	Mi.	S	BI	7
Hüchtebrockstr.	Do.	F	BE	2
Hügelstr.	Do.	R	BF	5
Hugostr.	Mi.	A	BG	2
Hugo-Vöge-Weg	Mi.	G	BD	2
Hüller Mühle	Do.	B	BH	6
Hüller Str.	Do.	B	BH	6
Hülser Str.	Mo.	I	BG	2
Hülsmannstr.	Mi.	S	BI	7
Hultschiner Str.	Fr.	B	BD	5
Humboldtstr.	Di.	Q	BC	9
Husemannstr.	Mi.	Q	BC	8
Hüssenerstr.	Mo.	B	BD	9
Hüttenstr.	Mi.	B	BH	7
Hüttweg (1-3)	Mi.	I	BD	7
Hüttweg (26-Ende)	Mi.	O	BD	7
Hüttwiese	Do.	I	BD	7

I				
Ibbenbürener Str.	Di.	E	BE	3
Iburger Str.	Di.	J	BG	3
Idastr.	Mo.	Q	BD	8
Ihmenkampsweg	Do.	S	BF	4
Ilsegasse	Di.	D	BF	4
Ilsestr.	Di.	L	BF	6
Iltisweg	Di.	J	BE	3
Im Bahnwinkel	Di.	K	BE	1
Im Binsenkamp	Do.	T	BB	3
Im Bockenfeld	Di.	A	BE	7
Im Brömm	Mo.	P	BB	1
Im Bühl	Di.	G	BC	4
Im Busche (15)	Mi.	L	BH	9
Im Busche	Do.	L	BH	9
Im Duggenbusch	Mi.	I	BG	2
Im Eichholz	Mo.	K	BE	1
Im Eichkamp	Di.	J	BG	3

Im Emscherbruch (ungerade 1-121; gerade 2-130)	Di.	T	BG	3
Im Emscherbruch (ungerade 123-Ende; gerade 132-Ende)	Do.	T	BG	3
Im Föckingsfeld	Di.	E	BA	3
Im Gartenbruch	Mi.	L	BD	4
Im Hirschwinkel	Di.	D	BF	4
Im Hufschmied	Do.	F	BB	2
Im Kämpchen	Do.	B	BH	6
Im Kerkenbusch (ungerade 1-7; gerade 2-12)	Do.	G	BC	7
Im Kerkenbusch (ungerade 9-Ende; gerade 14-Ende)	Do.	B	BC	7
Im Lindacker (1-16)	Di.	G	BC	4
Im Lindacker (17-Ende)	Di.	G	BC	9
Im Lörenkamp	Mo.	G	BC	8
Im Lössfeld	Di.	K	BA	2
Im Meldegang	Mo.	I	BD	7
Im Mühlenfeld	Mi.	G	BI	6
Im Neuen Kamp	Do.	C	BD	5
Im Quartiermeister	Mi.	G	BD	7
Im Rocken	Di.	J	BH	6
Im Rosenhag	Do.	Q	BC	9
Im Schlienkamp	Do.	K	BJ	1
Im Sonnengarten	Di.	K	BA	2
Im Spaten	Di.	Q	BH	9
Im Südfeld (gerade 24-38)	Mi.	L	BD	5
Im Südfeld	Mo.	R	BA	5
Im Sundern	Fr.	S	BI	7
Im Waldquartier	Di.	K	BA	2
Im Winkel	Mi.	A	BJ	1
Imbuschstr.	Di.	G	BC	10
Immermannstr.	Fr.	D	BG	3
In den Erlen	Mo.	K	BE	1
In der Esch	Do.	G	BC	9
In der Heide	Mi.	D	BD	8
In der Luchte	Mi.	S	BI	7
In der Ruenhege	Mo.	R	BA	2
Industriestr. (ungerade 1-29; gerade 2-18)	Di.	R	BI	8
Industriestr. (gerade 20-72; ungerade 31-73)	Fr.	R	BI	8
Industriestr. (gerade 74-80, 88-Ende; ungerade 75-Ende)	Mo.	R	BI	8
Industriestr. (gerade 82-86)	Fr.	B	BD	8
Ingridstr.	Mo.	Q	BD	8
Innsbrucker Str.	Do.	C	BD	5
Insterburger Str.	Mi.	S	BA	4
Irmgardstr.	Fr.	L	BH	6
Isoldenstr.	Mo.	J	BB	3

J				
Jägerfort	Di.	D	BF	4
Jägerstr.	Mo.	J	BH	6
Jahnstr.	Mo.	H	BI	8
Jakobstr.	Mi.	J	BH	6
Jenbacher Str.	Do.	C	BD	5
Johannastr.	Do.	C	BD	5
Johanneshof	Di.	J	BG	3
Johannes-Rau-Allee	Fr.	E	BG	7
Johannesstr.	Do.	G	BH	8
Johanniterstr.	Di.	L	BD	9
Johannstr.	Mi.	A	BJ	1
Johann-Strauß-Weg	Mo.	L	BC	10
Josef-Breuckmann-Weg	Di.	K	BE	1
Josefinenstr.	Fr.	S	BI	7
Josef-Sprenger-Weg (1-6)	Mo.	G	BD	2
Josef-Sprenger-Weg (7-Ende)	Mo.	P	BB	2
Josefstr.	Di.	L	BD	9
Julius-Frisch-Str.	Mi.	J	BH	6
Josef-Suwelack-Weg	Di.	M	BC	10
Juliusweg	Do.	G	BD	1
Junkerweg	Di.	Q	BC	9

K				
Kalthofstr.	Mo.	N	BA	4
Kalverskampsweg	Mo.	G	BD	7

Kämpershof	Karl-Meyer-Str. (ungerade 1-31; gerade 2-40)	Karl-Meyer-Str. (ungerade 33-Ende; gerade 42-Ende)	Karl-Schwesig-Str.	Karlstr.	Karnaper Str.	Kärntener Ring (2-42)	Kärntener Ring (64-Ende)	Katernberger Str.	Katharinastr.	Kattegatstr.	Katzbachstr.	Kaulbachstr.	Kerkhofsweg	Kesselstr.	Kettelerstr.	Kiebitzstr.	Kiefernstr.	Kieler Weg	Kilianstr.	Kirchhellenstr.	Kirchstr. (ungerade 1-45; gerade 2-32)	Kirchstr. (gerade 42-Ende; ungerade 51-Ende)	Kirchstr. (ungerade 1-45; gerade 2-40)	Kirchstr. (gerade 42-Ende; ungerade 57-Ende)	Kirschblütenweg	Kistenweg	Klapheckenhof	Klarastr.	Kleine Bergstr.	Kleine Emscherstr.	Kleine Hauwe	Kleine Heidestr.	Kleine Kolonie	Kleine Sichel	Kleine Str.	Kleiner Bruch	Kleiner Kamp	Kleiststr.	Kleiweg	Kloekenbrink	Klosterstr.	Klowerkamp	Klusenkamp	Knappenstr.	Knappschaftshof	Knappschaftsstr.	Kneebuschstr.	Knippinckstr.	Koesfeld	Kolberger Str.	Kolbstr.	Kolmarstr.	Koloniestr.	Königrätzer Str.	Königsberger Str. (1-59)	Königsberger Str. (60-Ende)	Königstr.
------------	--	--	--------------------	----------	---------------	-----------------------	--------------------------	-------------------	---------------	--------------	--------------	--------------	-------------	------------	--------------	-------------	-------------	------------	------------	-----------------	--	--	--	--	-----------------	-----------	---------------	-----------	-----------------	--------------------	--------------	------------------	----------------	---------------	-------------	---------------	--------------	------------	---------	--------------	-------------	------------	------------	-------------	-----------------	------------------	---------------	---------------	----------	----------------	----------	------------	-------------	------------------	--------------------------	-----------------------------	-----------

Königswiese	Konradstr.	Kopernikusstr.	Koppelstr.	Körnerstr.	Kornkamp	Kortmannstr. (ungerade 1-15, 43-Ende; gerade 2-Ende)	Kortmannstr. (ungerade 17-41)	Kösliner Str.	Kostgenstr.	Koststr.	Krachtstr.	Krähenbrinkstr.	Krahwinkel	Krammwinkel	Kranefeldstr.	Kraspothshöhe	Krayer Str.	Krefelder Str.	Kreuzstr.	Kriemhildstr. (8a-8b)	Kriemhildstr.	Kristensweg	Krokuswinkel	Kronenstr.	Kronprinzenstr.	Krummer Weg	Kückelmannshof	Kufsteiner Str.	Kühlingsweg	Kuhlmannsweg	Küpershof	Kupfergasse	Küppersbuschstr.	Kurfürstenstr.	Kurt-Schumacher-Str. (ungerade 17-93; gerade 2-86)	Kurt-Schumacher-Str. (80)	Kurt-Schumacher-Str. (ungerade 1-15)	Kurt-Schumacher-Str. (gerade 88-192; ungerade 93-157)	Kurt-Schumacher-Str. (ungerade 159-279; gerade 194-282)	Kurt-Schumacher-Str. (284 A)	Kurt-Schumacher-Str. (255)	Kurt-Schumacher-Str. (ungerade 281-283)	Kurt-Schumacher-Str. (ungerade 285-361; gerade 286-372)	Kurt-Schumacher-Str. (ungerade 363-Ende; gerade 374-Ende)	Kurze Str.
-------------	------------	----------------	------------	------------	----------	--	-------------------------------	---------------	-------------	----------	------------	-----------------	------------	-------------	---------------	---------------	-------------	----------------	-----------	-----------------------	---------------	-------------	--------------	------------	-----------------	-------------	----------------	-----------------	-------------	--------------	-----------	-------------	------------------	----------------	--	---------------------------	--------------------------------------	---	---	------------------------------	----------------------------	---	---	---	------------

L
Laarmannshof
Laarstr.(1-42, 80-Ende)
Laarstr. (43-79)
Landecker Str.
Landgrafenhof
Landgrafenstr.
Landschede
Lanferbruchstr.
Lange Str.
Langemarckstr.
Lärchenstr.
Lasthausstr.
Laurentiushöfe
Laurentiusstr.
Lazarettstr.
Legdener Str.



























Do.	O	BG	3
Mi.	P	BE	1
Di.	C	BF	5
Do.	E	BH	6
Di.	E	BA	3
Mo.	H	BI	8
Mi.	S	BI	7
Fr.	E	BG	7
Mo.	B	BC	10
Fr.	B	BC	10
Do.	K	BJ	1
Mi.	N	BA	4
Do.	H	BI	8
Di.	R	BF	5
Di.	C	BF	5
Do.	R	BC	10
Fr.	S	BD	10
Di.	F	BJ	1
Do.	B	BH	6
Do.	E	BG	3
Di.	M	BC	10
Mi.	P	BJ	1
Fr.	B	BH	7
Di.	Q	BC	9
Mo.	A	BG	2
Mi.	O	BB	3
Fr.	E	BG	7
Mi.	B	BD	5
Mi.	A	BJ	1
Mo.			8
Mi.			7
	G	BC	
	B	BC	
Mo.	O	BB	3
Di.	Q	BH	9
Di.	H	BI	2
Mi.	J	BH	6
	R	BF	5
Di.	E	BG	3
Mo.	Q	BI	8
Mi.	D	BD	8
Mi.	L	BD	4
Do.	T	BB	3
Mi.	B	BD	5
Do.	B	BC	10
Di.	R	BF	5
Mo.	O	BH	6
Di.	J	BG	3
Mi.	L	BD	4
Fr.	Q	BC	8
Mi.	L	BD	4
Di.	E	BG	3
Di.	L	BD	9
Mi.	Q	BC	9
Mi.	Q	BC	9
Di.	E	BG	3
Di.	E	BG	3
Mi.	A	BG	1
Di.	E	BH	6
Di.	E	BG	3
Mi.	L	BH	9
Mo.	A	BG	2
Do.	F	BG	2
Di.	S	BD	7
Mo.	S	BD	7
Di.	S	BD	7

Do.	D	BB	2
Di.	L	BH	6
Do.	Q	BH	6
Di.	H	BA	5
Mo.	K	BE	1
Di.	Q	BC	9
Mi.	M	BA	5
Mi.	L	BD	5
Di.	E	BH	6
Di.	E	BH	6
Mo.	C	BF	5
Do.	C	BD	5
Di.	E	BG	6
Di.	L	BD	2
Mi.	Q	BH	9
Do.	S	BF	4
Mo.	H	BI	8
Mo.	B	BC	10
Di.	Q	BC	9
Mo.	P	BE	1
Do.	T	BG	3
Mo.	G	BD	3
Fr.	J	BB	3
Do.	P	BE	7
Fr.	B	BD	8
Mi.	J	BH	6
Di.	I	BA	4
Di.	F	BE	1
Do.	K	BB	1
Do.	C	BD	5
Mo.	S	BF	4
Mi.	F	BE	2
Do.	B	BH	6
Do.	T	BG	3
Do.	R	BC	10
Di.	R	BC	10
Di.	S	BD	7
Mo.	S	BD	7
Mi.	L	BI	7
Mi.	S	BI	7
Mo.	S	BI	7
Fr.	N		7
Mi.	M		7
Mi.	R		4
Mo.			4
Di.			4
Mo.	B	BI	10
Do.	R	BC	10
Mo.	T	BH	6
Mo.	T	BH	2
Do.	C	BD	5
Di.	L	BH	6
Di.	L	BH	6
Do.	B	BC	10
Mi.	R	BF	5
Mo.	O	BB	3
Do.	R	BC	10
Mi.	O	BB	3
Do.	K	BB	1
Do.	H	BI	8
Do.	H	BI	8
Mi.	Q	BC	9
Di.	T	BE	3

Magdeburger Str.	Mährfeldstr.	Malteserstr.	Manfredstr.	Mannesmannstr.	Manusstr.	Marbeckhof	Marderweg	Marferdingstr.	Margarete-Haferkamp-Str.	Marga-Kersten-Weg	Margaretenhof	Margaretenstr.	Marie-Juchacz-Weg	Marienburger Str.	Marienfriedstr.	Marienhof	Marienstr.	Marienweg	Markenstr.	Markgrafenhof	Markgrafenstr.	Märkische Str. (1-57)	Märkische Str. (58-Ende)	Marktstr.	Markusstr.	Marler Str. (ungerade 1-41; gerade 2-102)	Marler Str. (ungerade 43-Ende; gerade 104-Ende)	Marschallstr.	Marthaweg	Mathiasweg	Mathildenweg	Mausegatt	Maximilianstr.	Maybachstr.	Mechtenbergstr. (ungerade 1-95; gerade 2-52, 56-98)	Mechtenbergstr. (54)	Mechtenbergstr. (ungerade 97-Ende; gerade 100-Ende)	Meesekamp	Mehringstr. (1-17)	Mehringstr. (18-22)	Meinberger Str.	Meisenweg	Meisterweg	Melanchthonstr.	Memeler Str.	Mentzelstr.	Meraner Weg	Metelener Weg	Metterkampstr. (Feldhauser Str.-Buddestr.)	Metzer Str.	Middelicher Str. (gerade 2-232; ungerade 1-159)	Middelicher Str. (ungerade 161-Ende; gerade 234-242, 246-Ende)	Middelicher Str. (gerade 2-182; ungerade 35-151)	Middelicher Str. (ungerade 181-Ende; gerade 150-Ende)	Middelicher Str. (244)	Mindener Weg	Mittelstr.	Mittorpstr.	Möckernhof	Möckernstr.	Möllerstr.	Möllmannsweg	Möntingplatz	Möntingstr.
------------------	--------------	--------------	-------------	----------------	-----------	------------	-----------	----------------	--------------------------	-------------------	---------------	----------------	-------------------	-------------------	-----------------	-----------	------------	-----------	------------	---------------	----------------	-----------------------	--------------------------	-----------	------------	---	---	---------------	-----------	------------	--------------	-----------	----------------	-------------	---	----------------------	---	-----------	--------------------	---------------------	-----------------	-----------	------------	-----------------	--------------	-------------	-------------	---------------	--	-------------	---	--	--	---	------------------------	--------------	------------	-------------	------------	-------------	------------	--------------	--------------	-------------

Di.	I	BA	4	Marler Str. (ungerade 1-41; gerade 2-102)
Do.	F	BE	1	Marler Str. (ungerade 43-Ende;
Do.	C	BD	5	gerade 104-Ende)
Mo.	S	BF	4	Marschallstr.
Mi.	F	BE	2	Marthaweg
Do.	B	BH	6	Mathiasweg
Do.	T	BG	3	Mathildenweg
Do.	R	BC	10	Mausegatt
Di.	R	BC	10	Maximilianstr.
Di.	S	BD	7	Maybachstr.
				Mechtenbergstr. (ungerade 1-95;
Mo.	S	BD	7	gerade 2-52, 56-98)
Mi.	L	BI	7	Mechtenbergstr. (54)
Mi.	S	BI	7	Mechtenbergstr. (ungerade 97-Ende;
				gerade 100-Ende)
Mo.	S	BI	7	Meesekamp
				Mehringstr. (1-17)
Fr.	N		7	Mehringstr. (18-22)
Mi.	M		7	Meinberger Str.
Mi.	R		4	Meisenweg
Mo.			4	Meisterweg
				Melanchthonstr.
Di.			4	Memeler Str.
				Mentzelstr.
Mo.	B	BI	10	Meraner Weg
				Metelener Weg
Do.	R	BC	10	Metterkampstr. (Feldhauser Str.-Buddestr.)
Mo.	T	BH	6	Metzer Str.
Mo.	T	BH	2	Middelicher Str. (gerade 2-232; ungerade 1-159)
Do.	C	BD	5	Middelicher Str. (ungerade 161-Ende; gerade 234-
Di.	L	BH	6	242, 246-Ende)
Di.	L	BH	6	Middelicher Str. (gerade 2-182; ungerade 35-151)
Do.	B	BC	10	Middelicher Str. (ungerade 181-Ende;
Mi.	R	BF	5	gerade 150-Ende)
Mo.	O	BB	3	Middelicher Str. (244)
Do.	R	BC	10	Mindener Weg
Mi.	O	BB	3	Mittelstr.
Do.	K	BB	1	Mittorpsr.
Do.	H	BI	8	Möckernhof
Do.	H	BI	8	Möckernstr.
Mi.	Q	BC	9	Möllerstr.
Di.	T	BE	3	Möllmannsweg
				Möntingplatz
				Möntingstr.

															
Moorkampstr.	Do.	C	BD	10	Preußenmarkt					6	Schöffenstr.	Do.	R	BF	5
Mörikestr.	Do.	C	BC	10	Preußenstr.	Di.	L	BH	6	6	Schönaauer Str.	Fr.	B	BD	5
Moritzstr.	Do.	G	BC	8	Prinzenstr.	Mo.	I	BD	7	7	Schonnebecker Str. (ungerade 1-51; gerade 0-48)	Mo.	B	BC	10
Mozartstr.	Mo.	L	BC	10	Propst-Wenker-Str.	Di.	R	BD	5	5	Schonnebecker Str. (gerade 50-Ende; ungerade 53-Ende)	Do.	B	BC	10
Mühlbachstr.	Di.	N	BA	4	Q						Schoppenkamp	Mo.	C	BD	8
Mühlenbruchstr. (1-24a)	Di.	L	BD	9	Quellenweg	Fr.	K	BE	1	1	Schötmarer Str.	Mo.	P	BE	1
Mühlenbruchstr. (25-Ende)	Mo.	B	BI	9	Querschlag	Di.	R	BF	5	5	Schreinerstr.	Do.	F	BG	2
Mühlenstr.	Do.	K	BB	2	Querstr.	Di.	C	BD	5	5	Schubertstr.	Mo.	L	BC	10
Mulvanenstr.	Mo.	G	BC	8	R						Schüfflerheide	Mi.	L	BH	9
Münchener Str. (ungerade 1-45; gerade 2-28)	Do.	I	BD	7	Raabestr.	Do.	B	BH	7	7	Schulstr.	Mi.	N	BF	4
Münchener Str. (gerade 30-Ende; ungerade 47-Ende)	Mo.	I	BD	7	Rabenstr.	Mi.	C	BA	5	5	Schulte-im-Hofe-Platz	Di.	Q	BC	9
Munckelstr. (0-25)	Fr.	Q	BC	8	Rademachersweg	Do.	F	BJ	2	2	Schultestr.	Mo.	B		7
Munckelstr. (26-Ende)	Mo.	Q	BC	8	Raefelder Str.	Mo.	L	BD	3	3	Schultestr. (1-21)			BC	
Munscheidstr.	Mo.	Q	BC	9	Raiffeisenstr.	Mo.	G	BD	2	2	Schultestr. (22-Ende)			BH	
Münsterstr. (1-68)	Di.	E	BG	3	Rappenstr.	Di.	H	BA	5	5	Schulz-Briesen-Str.	Mi.	L	BD	10
Münsterstr. (90)	Di.	I	BG	3	Rathausplatz	Di.	H	BH	4	4	Schumannstr.	Mo.	L	BC	10
Münsterstr. (638)	Di.	J	BG	3	Ravenbusch	Do.	B	BH	6	6	Schüngelbergstr.	Do.	P	BE	7
N					Ravensbergstr.	Fr.	C	BC	10	10	Schüngelkamp	Mo.	F	BG	2
Nansenstr.	Di.	Q	BC	9	Reckfeldstr.	Di.	J	BH	6	6	Schüttlakenstr.	Mo.	R	BI	8
Nateweg	Di.	A	BJ	1	Recklinghauser Str.	Mo.	O	BB	3	3	Schützenstr.	Mo.	P	BE	1
Nattmannsweg	Di.	Q	BC	9	Regensburger Str.	Mo.	B	BD	9	9	Schwäbische Str.	Do.	N	BD	2
Neidenburger Str.	Fr.	K	BG	2	Reginaweg	Mo.	J	BB	3	3	Schwalbenstr. (ungerade 1-19; gerade 2-16)	Fr.	B	BD	5
Nelkenwinkel	Fr.	B	BD	8	Reichenberger Str.	Do.	C	BF	5	5	Schwalbenstr. (gerade 18-Ende; ungerade 21-Ende)	Mo.	C	BF	5
Nesselrodeweg	Mi.	S	BA	4	Reinersweg	Mo.	I	BG	2	2	Schwanenstr.	Di.	L	BD	9
Nettelbuschweg	Mi.	A	BE	1	Rekenhof	Di.	J	BG	3	3	Schwarzbachstr. (ungerade 1-9; gerade 2-28)	Mo.	B	BI	4
Neuer Weg	Di.	L	BD	3	Rembrandtstr.	Mi.	R	BC	10	10	Schwarzbachstr. (ungerade 11-Ende; gerade 30-Ende)	Di.	L	BD	7
Neuhüller Str.	Do.	B	BH	6	Remmelskamp	Mo.	R	BA	5	5	Schwarzer Weg				
Neumarkt	Fr.	Q	BC	8	Ressestr. (55a)	Mo.	G	BD	7	7	Schwarzmühlenstr. (ungerade 1-47; gerade 2-78)	Di.	R	BC	10
Neumarktgasse				8	Ressestr.	Fr.	D	BG	3	3	Schwarzmühlenstr. (ungerade 49-Ende; gerade 82-Ende)	Mi.	M	BC	10
Neustadtplatz	Do.	L	BC	9	Rheinelbestr.	Di.	Q	BC	9	9	Schwedenstr.	Mi.	L	BC	10
Neustr.	Mo.	T	BF	4	Rheiner Str.	Di.	E	BE	3	3	Schweidnitzer Str.	Mi.	A	BJ	1
Niefeldstr.	Fr.	P	BB	2	Rheinische Str.	Do.	D	BD	8	8	Schwindstr.	Do.	I	BF	4
Nienborger Weg	Di.	T	BE	3	Richardstr.	Fr.	B	BI	7	7	Sedanstr.	Di.	M	BC	10
Nienhausenstr.	Fr.	M	BC	10	Richard-Wagner-Str.	Mo.	L	BC	10	10	Seestr.	Do.	K	BG	2
Nienhofstr.	Fr.	D	BB	3	Riddershof	Do.	B	BH	6	6	Seitenstr.	Mi.	N	BG	4
Nienkampstr.	Mi.	A	BJ	1	Ringstr. (ungerade 1-63; gerade 0-68)	Do.		BC	7	7	Sellhorststr. (1-25)	Mi.	N	BA	4
Niermannsweg	Do.	G	BC	9	Ringstr. (ungerade 65-Ende; 70-Ende)	Mo.		BC	7	7	Sellhorststr. (26-42)	Do.	G	BH	4
Niggemeyerstr.	Mo.	Q	BI	8	Ringstr. (ungerade 1-Ende)		G				Sellmannsbachstr.	Do.	B	BH	4
Nikolaus-Ehlen-Str.	Mo.	Q	BI	8	Ringstr. (gerade 2-Ende)		B				Sellmannshof	Mo.	O	BH	6
Nikolaus-Groß-Str.	Di.	Q	BC	10	Ritterstr.	Di.	I	BF	4	4	Sentaweg	Do.	Q	BI	7
Nollendorfstr. (ungerade 1-41; gerade 2-84)	Di.	Q	BC	9	Robertger.	Mi.	O	BH	6	6	Seppenrader Str.	Do.	J	BB	3
Nollendorfstr. (ungerade 43-Ende; gerade 86-Ende)	Do.	E	BG	3	Robert-Geritzmann-Höfe	Do.	R	BC	10	10	Siebenbürgenstr.	Di.	J	BG	3
Nollenkamp	Mo.	G	BD	3	Robert-Koch-Str.	Fr.	Q	BC	8	8	Siegfriedstr.	Mi.	L	BI	8
Nollenkamp	Mo.	D	BJ	2	Robert-Schmidt-Str.	Mo.	L	BC	10	10	Sienbeckstr. (69, 86)	Di.	L	BH	6
Nollenlinde	Mo.	I	BG	2	Robertsweg	Mi.	P	BJ	1	1	Sienbeckstr.	Mo.	G	BB	7
Nollenpad	Mo.	I	BB	2	Robinienhof	Mi.	D	BJ	2	2	Siepenstr.	Fr.	J	BB	3
Nordring	Do.	F	BB	2	Rochusgasse	Do.	A	BB	1	1	Skagerrakstr. (ungerade 1-47; gerade 2-44)	Di.	D	BJ	3
Nordsternplatz	Mo.	C	BI	8	Rockenstr.	Mo.	I	BB	2	2	Skagerrakstr. (gerade 46-Ende; ungerade 49-Ende)	Di.	L	BH	6
Nordsternstr.	Do.	H	BI	8	Röckskamp	Mo.	I	BB	2	2	Sobbehof	Do.	L	BH	6
Nordstr.	Mi.	N	BA	4	Röckstr.	Mo.	I	BB	2	2	Sommerhofsweg	Mo.	E	BH	6
Nottkamphof	Fr.	B	BD	5	Roggenkampsweg	Mo.	C	BI	8	8	Sondernkamp	Mi.	A	BG	1
Nottkampstr.	Di.	H	BA	5	Rohlinghof	Mo.	C	BF	5	5	Sonnenhof	Mi.	M	BA	5
Nüthenshof	Di.	E	BA	3	Rohlingstr.	Mo.	C	BF	5	5	Sonnenscheinstr.	Mo.	T	BH	6
O					Röhrenstr.	Fr.	C	BC	10	10	Sophienastr.	Mi.	A	BE	1
Obererle (ungerade 11-119)	Mi.	G	BD	4	Rolandstr. (1; gerade 2-Ende)	Di.	S	BD	7	7	Sophienweg	Do.	I	BD	7
Obererle	Mi.	F	BF	4	Rolandstr. (ungerade 5-9)	Fr.	S	BD	7	7	Sparkassenstr.	Fr.	A	BJ	1
Oberfeldinger Str.	Di.	A	BJ	1	Rolandstr. (3; ungerade 11-Ende)	Mo.	S	BD	7	7	Sperberstr. (ungerade 1-15; gerade 2-20)	Mo.	G	BC	8
Oberscholvener Str.	Mi.	A	BJ	1	Romanusstr.	Mo.	I	BB	2	2	Sperberstr. (ungerade 17-Ende; gerade 22-Ende)	Mo.	P	BG	2
Ochtruper Weg	Di.	T	BE	3	Rombergskamp	Do.	F	BJ	2	2	Sperlingsgasse	Di.	P	BG	2
Oekentorpsweg	Di.	M	BA	5	Rosenstr. (ungerade 1-31; gerade 2-36)	Do.	R	BF	5	5	Spichernstr.	Do.	Q	BH	9
Oemkenstr. (ungerade 1-61; gerade 2-82)	Mi.	O	BG	3	Rosenstr. (ungerade 33-Ende; gerade 38-Ende)	Di.	R	BF	5	5	Spiekermannstr.	Mi.	L	BH	9
Oemkenstr. (ungerade 63-161, 193-Ende; gerade 84-Ende)	Do.	O	BG	3	Roßkamp	Mo.	C	BD	8	8	Spindelstr.	Do.	I	BA	4
Oemkenstr. (ungerade 163-191)	Mo.	G	BD	3	Rothemannstr.	Do.	H	BI	8	8	Spinnstuhl	Do.	A	BE	1
Olfener Str.	Di.	E	BE	3	Röttgersweg	Di.	A	BJ	1	1	Spitzahornstr.	Do.	A	BB	1
Olgastr.	Fr.	Q	BI	7	Rotthaus Markt	Fr.	L	BC	10	10		Mo.	D	BD	8
					Rotthaus Str.	Mi.									
Op de Bredde	Do.	J	BH	6	Rotthaus Str. (ungerade 1-55; gerade 2-42)		Q				Springbachgasse	Di.	D	BF	4
Ophofstr.	Mi.	D	BB	2	Rotthaus Str. (gerade 52-Ende; ungerade 61-Ende)		L				Springemarkt	Mi.	D	BJ	2
Ortbeckstr.	Fr.	D	BG	3	Rotthaus Str. (gerade 26-Ende; ungerade 39-Ende)			BD			Springestr.	Mi.	D	BB	3
Ortelsburger Str.	Fr.	K	BG	2	Rotthaus Str. (ungerade 1-37; gerade 2-24)				BC		St.-Barbara-Str.	Mi.	S	BF	4
Ortrudstr.	Mo.	T	BB	3	Rottmannsieve	Mi.	D	BE	2	2	St.-Ida-Weg	Di.	J	BG	3
Oskarstr.	Fr.	L	BH	6	Rottstr.	Mi.	R	BA	5	5	St.-Michael-Str.	Fr.	K	BG	1
Oskarstr. (21)	Do.	L	BH	6	Rottwinkel	Mi.	R	BA	5	5	St.-Urbanus-Kirchplatz	Mi.	D	BJ	2
Ossenkamp	Do.	T	BB	3	Rückertstr.	Mo.	J	BH	6	6	Stader Weg	Fr.	E	BH	7
Osterfeldstr.	Do.	G	BC	9	Rudelgasse	Di.	D	BF	4	4	Stadtlohner Str.	Di.	T	BE	3
Osterkampsweg	Mi.	O	BE	3	Rudolf-Bertram-Platz	Do.	C	BD	5	5	Stallbergshof	Fr.	C	BC	10
Ostermannstr.	Mi.	G	BC	10	Rudolfstr.	Do.	Q	BC	9	9	Steeler Str. (ungerade 1-105; gerade 2-98)	Mo.	L	BC	10
Ostfalenstr.	Do.	P	BG	2	Rügenstr.	Di.	E	BH	6	6	Steeler Str. (gerade 100-Ende; ungerade 107-Ende)	Do.	L	BC	10
Ostpreußenstr.	Di.	L	BH	9	Rühlsheide	Di.	E	BH	6	6	Stegemannsweg (ungerade 95-99)	Fr.	M	BA	2
Ostring	Do.	K	BJ	2	Ruhrstr. (ungerade 1-19; gerade 2-22)	Mo.	H	BI	8	8	Stegemannsweg	Di.	M	BA	2
Oststr. (1-149)	Mi.	N	BA	4	Ruhrstr. (ungerade 21-Ende; gerade 24-Ende)	Mo.	G	BD	7	7	Steigerstr.	Di.	E	BA	3
Oststr. (150-Ende)	Do.	O	BG	4	Rungenbergstr.	Mi.	G	BD	7	7	Steinfurthhof	Do.	Q	BI	10
Oswaldstr.	Mi.	J	BH	6	Rupenburgstr.	Fr.	B	BD	5	5	Steinfurthstr.	Do.	B	BC	10
Ottestr.	Fr.	K	BJ	1	Russellplatz	Di.	H	BA	5	5	Steinheimer Str.	Do.	K	BE	1
Ottlienaustr.	Mo.	B	BD	9	Rüttgergasse	Mi.	D	BJ	2	2	Steinkuhle	Mo.	A	BG	2
Ottlienstr.	Do.	L	BC	9	S	Do.	H	BI	8	8	Steinmetzstr.	Do.	F	BG	2
Otto-Hue-Str.	Di.	R	BF	5	Saarbrücker Str.	Do.	B	BC	10	10	Steinrottstr.	Mi.	M	BD	5
Ottostr.	Mo.	T	BH	6	Sachsenstr.	Di.	L	BH	6	6	Steinstr.	Do.	N	BD	8
Ovellackerhof	Mi.	I	BA	4	Salzufler Str.	Di.	L	BH	6	6	Stephanstr.	Di.	Q	BC	9
Ovellackerweg	Mi.	S	BA	4	Sandstr.	Mo.	P	BE	1	1	Sternstr.	Mo.	G	BI	7
Overhofstr.	Mi.	Q	BD	8	Sauerlandstr.	Do.	H	BI	8	8	Stettiner Str.	Di.	E	BH	6
Overwegstr. (1-62)	Mo.	Q	BC	8	Schachtweg	Di.	E	BH	6	6	Stifterstr.	Fr.	K	BE	1
Overwegstr. (63-Ende)	Mi.	Q	BD	8	Schäferstr.	Mo.	F	BE	5	5	Stiftstr.	Do.	C	BC	10
P					Schaffrathstr. (1-102)	Mi.	M	BA	5	5	Stockacker	Do.	G	BC	9
Pannnhütte	Do.	S	BA	4	Schaffrathstr. (103-Ende)	Di.	M	BA	5	5	Stolzestr.	Do.	L	BC	9
Pannschoppenstr.	Di.	R	BF	5	Schalk Markt	Fr.	B	BD	5	5	Stormstr.	Fr.	B	BD	5
Pantaleonshof	Mi.	O	BD	6	Schalk Str. (ungerade 1-91; gerade 2-98)	Do.	N	BD	7	7	Stralsunder Str.	Do.	R	BF	5
Parallelstr. (1-40)	Fr.	S	BI	7	Schalk Str. (ungerade 93-Ende; gerade 100-Ende)	Di.	S	BD	7	7	Straßburger Weg (ungerade 13-Ende)	Fr.	Q	BI	10
Parallelstr. (12-16)	Fr.	S	BI	2	Scharbrink	Do.	S	BD	7	7	Straßburger Weg	Do.	B	BC	10
Parallelstr. (42)	Fr.	E	BI	7	Scharenweg	Di.	Q	BC	9	9	Stratmannshof	Do.	R	BC	10
Parkstr.	Do.	G	BC	9	Scheffelstr.	Fr.	D	BG	4	4	Strauchweg	Mi.	A	BJ	1
Paßmannstr.	Mo.	C	BF	5	Scheideweg	Do.	B	BH	7	7	Strickerstr.	Do.	H	BI	8
Pastoratstr.	Mo.	G	BC	8	Schellstr.	Mi.	A	BJ	1	1	Striegauer Weg	Do.	I	BF	4
Pastor-Franke-Str.	Mo.	A	BB	2	Schemannshof	Mi.	A	BG	1	1	Strumannshof	Mo.	I	BC	4
Pastor-Saß-Str.	Di.	J	BH	6	Schemannstr.	Mo.	L	BC	10	10	Strumannstr.	Mo.	I	BA	4
Paulinenstr.	Mi.	I	BD	7	Scherkampsweg	Mo.	L	BC	10	10	Strundenstr.	Mo.	I	BA	4
Paul-Klee															

														
Thomas-Morus-Weg	Di.	L	BC	9	Vogelsangstr.	Di.	R	BD	5	Wiemannsweg	Di.	N	BF	4
Thomasstr.	Mi.	T	BH	6	Vohwinkelstr.	Do.	B	BH	7	Wiesenstr.	Mo.	O	BB	3
Thorner Platz	Mi.	L	BD	4	Volminghof	Di.	E	BH	6	Wiesmannstr.	Mo.	O	BI	6
Tiefbachstr.	Di.	C	BD	10	Vom-Stein-Str.	Di.	D	BG	3	Wildbahn	Di.	D	BF	4
Tiemannsweg	Mo.	S	BF	4	Von-der-Recke-Str.	Mi.	Q	BC	8	Wildenbruchplatz	Do.	B	BH	7
Tilsiter Str.	Mi.	S	BA	4	Von-Oven-Str.	Mo.	G	BC	8	Wildenbruchstr.	Do.	B	BH	7
Timmerbrinksweg	Mi.	P	BE	1	Von-Schenkendorf-Str.	Mo.	B	BD	9	Wildroßstr. (ungerade 1-19, 71-Ende; gerade 2-Ende)	Di.	H	BA	5
Timpenkamp	Mi.	L	BD	4	Vor Ressemanns Kreuz	Di.	K	BA	2	Wildroßstr. (ungerade 21-69)	Fr.	B	BD	5
Tomsonstr.	Di.	G	BC	10	Voßgraben	Di.	G	BC	10	Wilhelm-Busch-Str.	Do.	L	BC	9
Tondernstr.	Do.	N	BD	8	Voßweg	Di.	A	BJ	1	Wilhelminenstr. (ungerade 1-77, 95-97; gerade 2-70)	Mo.	D	BD	8
Tönshof	Di.	M	BD	5	Vredener Str.	Di.	T	BE	3	Wilhelminenstr. (gerade 72-118; ungerade 79-93; 99-137)	Mi.	D	BD	8
Torgauer Str.	Fr.	L	BH	9	W					Wilhelminenstr. (gerade 120-Ende; ungerade 139-Ende)	Do.	D	BD	8
Torstr.	Mi.	Q	BI	4	Wacholderstr.	Fr.	K	BE	1	Wilhelmine-Victoria-Str.	Di.	H	BI	8
Tossestr.	Di.	N	BB	3	Waldeмарstr.	Di.	S	BD	7	Wilhelm-Johow-Str.	Do.	P	BE	7
Trautenauer Str.	Fr.	B	BD	5	Waldstr.	Mi.	N	BA	4	Wilhelmstr. (ungerade 1-45; gerade 2-44)	Mi.	N	BF	4
Trinenkamp	Mo.	O	BH	6	Wallheckenweg	Mi.	P	BJ	1	Wilhelmstr. (gerade 46-Ende; ungerade 47-Ende)	Di.	N	BF	4
Tulpenwinkel	Fr.	B	BD	8	Wallotstr.	Do.	C	BI	8	Willy-Brandt-Allee (1-66)	Fr.	D	BF	4
Turfstr.	Di.	M	BD	5	Wallstr.	Mi.	Q	BI	4	Willy-Brandt-Allee (67-Ende)	Di.	D	BF	4
Turmstr.	Di.	N	BG	3	Walpurgishof	Fr.	Q	BI	7	Windhukstr.	Do.	B	BH	6
U					Walpurgisstr. (ungerade 1-13; gerade 2-6)	Mi.	Q	BI	7	Winkelbuschweg	Mo.	G	BD	7
Ückendorfer Str. (1-83)	Fr.	G	BC	9	Walpurgisstr. (gerade 8-Ende; ungerade 15-Ende)	Fr.	Q	BI	7	Winkelmannshof	Di.	N	BA	
Ückendorfer Str. (gerade 84-88,92-142; ungerade 87-151)	Mi.	G	BC	9	Waltraudstr.	Mi.	Q	BI	7	Winkelmannshof (gerade 10-22, 30)				7
Ückendorfer Str. (gerade 144-Ende; ungerade 153-Ende)	Do.	G	BC	9	Walzerstr.	Mo.	N	BB	2	Wirknerstr.	Do.	I	BF	4
Udostr.	Fr.	B	BH	7	Wandelsweg	Mo.	G	BH	7	Wismarer Weg	Fr.	E	BG	7
Uechtingstr.	Mi.	S	BI	7	Wanner Str. (ungerade 1-53; gerade 2-64)	Mi.	G	BH	7	Wittekindstr.	Mi.	Q	BC	8
Uferstr.	Di.	S	BI	7	Wanner Str. (ungerade 55-111; gerade 66-116)	Fr.	G	BH	7	Wittenberger Str.	Di.	N	BA	4
Uhlandstr.	Mo.	T	BH	6	Wanner Str. (ungerade 113-159; gerade 118-186)	Di.	G	BH	7	Wittener Str.	Di.	G	BC	10
Uhlenbrockstr.	Mo.	P	BB	2	Wanner Str. (ungerade 161-Ende; gerade 188-Ende)	Do.	B	BH	6	Wittkampshof	Mo.	I	BA	4
Uhlenwinkel	Do.	P	BG	1	Warendorfer Str.	Do.	E	BG	3	Wittkampstr.	Mo.	I	BA	4
Uhustr.	Mo.	A	BG	2	Waterbergstr.	Fr.	G	BC	8	Wodanstr.	Mo.	T	BF	4
Ulfkötter Str.	Mi.	A	BG	1	Waterloostr.	Mo.	B	BI	4	Wolfstr.	Mo.	R	BI	8
Ulmenstr.	Mi.	B	BD	9	Weberstr.	Di.	Q	BC	9	Wördestr.	Fr.	C	BC	10
Ulrichstr.	Di.	N	BA	7	Wedelstaedtstr.	Mo.	C	BF	5	Wörthstr. (gerade 12-22)	Mi.	I	BB	2
Unkelstr.	Do.	I	BD	7	Wegenerstr.	Do.	C	BD	5	Wörthstr.	Mo.	I	BB	2
Urbanusstr.	Mo.	I	BB	2	Weidenstr.	Fr.	B	BI	10	Wortmannshof	Do.	O	BG	3
Urban-von-Vorst-Weg	Do.	F	BB	2	Weidwall	Mi.	G	BC	10	Wulfenhof	Di.	J	BG	3
Urnenfeldstr.	Di.	N	BB	3	Weindorfstr. (4-6d)	Mi.	L	BH	9	X				
Uteweg	Mo.	J	BB	3	Weindorfstr.	Mi.	G	BC	10	Xantener Str.	Mo.	P	BE	1
V					Weißenburger Str.	Di.	L	BH	6	Z				
Valentinshof (20-26)	Mo.	G	BD	1	Wembkenstr.	Mi.	G	BC	10	Zechenstr.	Mi.	L	BC	10
Valentinshof	Fr.	K	BJ	1	Wendenhof	Di.	L	BH	6	Zehntenstr.	Fr.	I	BA	4
Valentinstr. (0-33)	Di.	BJ	1		Werdener Str.	Mo.	P	BE	1	Zeppelinallee (1-21)	Mi.	M	BC	10
Valentinstr. (34-Ende)	Fr.	BJ	1		Werdener Str. (19-Ende)	Mo.	G	BD	1	Zeppelinallee (22-Ende)	Di.	Q	BC	8
Valentinstr. (100)	Mo.				Werftstr.	Di.	S	BI	7	Ziegelstr.	Mi.	L	BH	9
Valentinstr. (1-23)		F			Weseler Str.	Mo.	K	BE	1	Zimmerstr.	Do.	Q	BI	7
Valentinstr. (24-Ende)		K			Weskampstr.	Mo.	C	BF	5	Zollvereinstr.	Fr.	C	BD	10
Vandalenstr.	Di.	L	BH	6	Westerholter Str. (ungerade 1-45; gerade 2-48)	Mi.	N	BB	3	Zum alten Bahnhof	Do.	F	BJ	2
Väthstr.	Mi.	L	BI	7	Westerholter Str. (ungerade 47-Ende; gerade 50-Ende)	Di.	E	BE	3	Zum Bauverein	Do.	H	BI	8
Vattmannstr.	Fr.	G	BC	8	Westerkappeler Str.	Mo.	L	BD	3	Zum Brander Kamp	Fr.	K	BE	1
Veilchenstr.	Di.	R	BF	5	Westfalenplatz	Do.	P	BE	7	Zum Ehrenmal	Fr.	D	BG	4
Velsenstr.	Fr.	P	BB	2	Westfalenstr.	Di.	N	BA	4	Zum Hauptfriedhof	Fr.	D	BE	3
Verbindungsstr.	Di.	C	BD	8	Weststr. (1-17, 20)	Fr.	N	BA	4	Zum Lanferbach	Mi.	G	BD	5
Vereinsstr.	Di.	R	BD	5	Weststr. (18-19, 21-Ende)	Do.	P	BE	7	Zum Markt	Mo.	O	BB	3
Vestische Str.	Mi.	H	BI	5	Wetterschacht	Di.	G	BC	10	Zum Nachbarschulte	Fr.	K	BJ	1
Vierhöfeweg	Di.	O	BJ	3	Wetterstr.	Di.	E	BA	3	Zum Quellmühlenbach	Do.	P	BE	7
Viktoriastr. (ungerade 1-7; gerade 2-10)	Do.	J	BB	3	Wetterweg (gerade 2-Ende; ungerade 1-9, 23-Ende)	Mi.	L	BD	3	Zum Runenberg	Fr.	D	BG	3
Viktoriastr. (ungerade 9-Ende; gerade 12-Ende)	Fr.	J	BB	3	Wetterweg (ungerade 11-21a)	Do.	B	BC	9	Zum Vestiaturm	Do.	G	BC	9
Vinckestr.	Mo.	I	BG	2	Wickingstr.	Mi.	P	BE	1	Zur alten Schule	Mo.	A	BG	2
Virchowstr.	Mi.	Q	BC	9	Wiebringhausstr.	Di.	J	BG	3	Zur Lohmühle	Di.	K	BA	2
Vittinghoff-Siedlung	Mi.	N	BD	8	Wiedehopfstr.	Di.	L	BD	9	Zur Marienkapelle	Mo.	K	BE	1
Voehdestr.	Mo.	S	BF	4	Wiehagen	Mo.	G	BD	1	Zweckeler Str.	Di.	F	BE	1
Vogelherd	Di.	K	BE	1	Wielandstr.					Zweihäuserweg				
Vogelsangsberg	Do.	G	BC	10										

Straße heraussuchen – Leerung ins Kalendarium übertragen

Schadstoff-Sammeltermine in den Stadtteilen

Stadtteil	Standort	Termine	Uhrzeit
Beckhausen	Braukämperstr. (Sportplatz)	04.03.26 / 07.10.26	14.30-16.30 Uhr
Bismarck	Grieseplatz	13.05.26 / 02.12.26	14.30-16.30 Uhr
Buer	Buer, Marktplatz	12.02.26 / 23.04.26 / 17.09.26 / 19.11.26	15.00-17.00 Uhr
Bulmke-Hüllen	Plauener Str. (Sportplatz)	29.04.26 / 11.11.26	14.30-16.30 Uhr
Erle	Erle, Marktplatz	28.01.26 / 02.09.26	14.30-16.30 Uhr
Feldmark	Schillerplatz	25.03.26 / 28.10.26	14.30-16.30 Uhr
Hassel	Hassel, Marktplatz	14.01.26 / 27.05.26	15.00-17.00 Uhr
Heßler	Melanchthonplatz	14.04.26 / 04.11.26	14.30-16.30 Uhr
Horst	Horst-Süd, Marktplatz	11.03.26 / 14.10.25	14.30-16.30 Uhr
Resse	Ahornstr. 2	25.02.26 / 30.09.26	14.30-16.30 Uhr
Resser Mark	Resser Mark, Marktplatz	06.05.26 / 25.11.26	14.30-16.30 Uhr
Rotthausen	Rotthausen, Marktplatz	04.02.26 / 09.09.26	14.30-16.30 Uhr
Schalke	Sportzentrum Schürenkamp	18.02.26 / 23.09.26	14.30-16.30 Uhr
Scholven	Im Brömm	21.01.26 / 30.06.26	14.30-16.30 Uhr
Ückendorf	Schulte-im-Hofe-Platz	18.03.26 / 20.05.26 / 21.10.26 / 09.12.26	14.30-16.30 Uhr

GELSENDIENSTE Wertstoffhöfe

Adenauerallee 115
Wickingstraße 25b
Öffnungszeiten: Mo-Fr: 8.00-17.45 Uhr, Sa: 8.30-14.45 Uhr

Ihr Kontakt zu den Themen des Gelsenkirchener Umweltkalenders



Allgemeine Informationen	165-10
Fragen zur Energieabrechnung	165-20
ELE Hotline E-Mobilität	165-2324
ELE Hotline Heizung	165-1850

www.ele.de



Service-Hotline	954-20
Sperrmüllabfuhr	954-4777
Containerdienst	954-4240
Abfallberatung	954-4222

www.gelsendienste.de



untere Bodenschutzbehörde	169-4121
Energieausweis	169-4202
KlimaGENial	169-4421

www.gelsenkirchen.de/umwelt

Ansprechpartner bei Fragen

zur Gelben Tonne und zu den Depot-Containern für Altglas,
Fa. Remondis, Service-Nummer: 0800 1223255 (kostenfrei)
E-Mail: dispo-gelsenkirchen@remondis.de

Alle Abfuhrtermine für Ihre Adresse
finden Sie auch online unter:
www.gelsendienste.de/abfallkalender

Komm, fahr mit mir!



www.ele.de/ella

